

KRAJSKÝ ÚŘAD JIHOMORAVSKÉHO KRAJE**Odbor životního prostředí****Žerotínovo náměstí 3, 601 82 Brno**

Váš dopis zn.: 2021/003/1337
Ze dne: 15.06.2021
Č. j.: JMK 103 010/2021
Sp. zn.: S-JMK 89 543/2021/OŽP
Vyřizuje: Vodičková
Telefon: 541 652 331
Datum: 13.07.2021

PK OSSENDORF, s. r. o.,
Projektová kancelář dopravních staveb
Tomešova 503/1
602 00 BRNO

„Vozovna Pisárky, etapa III. – vratná tramvajová smyčka: smyčka související stavby komunikací, plocha a zařízení k obsluze MSKP“ k. ú. Pisárky, okres Brno-město

vyjádření

Krajský úřad Jihomoravského kraje obdržel dne 17.06.2021 Vaši žádost o vyjádření k projektové dokumentaci „Vozovna Pisárky, etapa III. – vratná tramvajová smyčka: smyčka související stavby komunikací, plocha a zařízení k obsluze MSKP“ k. ú. Pisárky, okres Brno-město; projektová dokumentace (DUSP): METROPROJEKT Praha, a. s., se sídlem Argetinská 1621/36, 170 00 Praha; 04/2021

Stručná charakteristika záměru: Předložená stavba slouží k obsluze budoucího Multifunkčního sportovního a kulturního pavilonu a zajišťuje hlavní přístup pěších z přestupního uzlu tramvajové, trolejbusové a autobusové zastávky Lipová. Současně zajišťuje přístup k plánované stanici Lipová, která je součástí stavby lanové dráhy Pisárky-Kampus. Investorem záměru je Dopravní podnik města Brna, akciová společnost se sídlem Hlinky 64/151, 603 00 Brno.

Odbor životního prostředí Krajského úřadu Jihomoravského kraje prověřil uvedenou dokumentaci v rámci přenesené působnosti a v rozsahu své věcné příslušnosti s tímto závěrem:

Z hlediska zákona č. 254/2001 Sb., o vodách a o změně některých zákonů (vodní zákon), ve znění pozdějších předpisů a prováděcích předpisů k tomuto zákonu:

Předložený záměr nespadá do působnosti vodoprávního úřadu Krajského úřadu Jihomoravského kraje. Věcně a místně příslušným vodoprávním úřadem je obecní úřad obce s rozšířenou působností v místě požadované činnosti nebo stavby – Magistrát města Brna.
(Šmerda, kl. 1593)

Z hlediska zákona č. 334/1992 Sb., o ochraně zemědělského půdního fondu, ve znění pozdějších předpisů (dále jen zákon):

Dle předložené žádosti nebude dotčen zemědělský půdní fond (ZPF), orgán ochrany ZPF krajského úřadu tudíž nemá k realizaci záměru žádné připomínky.
(Ing. Pavel Illek, kl. 2632)

Z hlediska zákona č. 289/1995 Sb., o lesích a o změně a doplnění některých zákonů (lesní zákon), ve znění pozdějších předpisů a prováděcích předpisů k tomuto zákonu:

Krajský úřad Jihomoravského kraje, Odbor životního prostředí není dotčeným orgánem státní správy, kterým by byl pouze v případě, pokud by byly dotčeny pozemky určené k plnění funkcí lesa (dále jen „PUPFL“) v rozsahu větším než 1 ha. V případě menšího dotčení PUPFL a pozemků ve vzdálenosti do 50 m od okraje lesa je nutno požádat o vyjádření podle § 14 odst. 2 lesního zákona příslušný obecní úřad obce s rozšířenou působností.

Z hlediska zákona č. 114/1992 Sb., o ochraně přírody a krajiny, ve znění pozdějších předpisů a prováděcích předpisů k tomuto zákonu:

K možnosti existence vlivu výše uvedeného záměru na lokality soustavy Natura 2000 vydává KrÚ JMK, odbor životního prostředí, jako orgán ochrany přírody, příslušný na základě ustanovení § 77a odstavce 4 písmeno n) zákona č. 114/1992 Sb., o ochraně přírody a krajiny, ve znění pozdějších předpisů stanovisko podle § 45i odstavce 1 téhož zákona v tom smyslu, že hodnocený záměr nemůže mít významný vliv na žádnou evropsky významnou lokalitu nebo ptačí oblast.

Výše uvedený závěr orgánu ochrany přírody vychází z úvahy, že hodnocený záměr se svou lokalizací nachází zcela mimo území prvků soustavy Natura 2000 a svou věcnou povahou nemá potenciál způsobit přímé, nepřímé či sekundární vlivy na jejich celistvost a předměty ochrany.

Současně orgán ochrany přírody konstatuje, že mu nejsou známy žádné další zájmy ochrany přírody a krajiny, které by mohly být dotčeny tímto záměrem a k jejichž uplatnění je příslušný zdejší krajský úřad.

(Ing. Myslivcová, kl. 1556)

Z hlediska zákona č. 201/2012 Sb., o ochraně ovzduší, ve znění pozdějších předpisů a prováděcích předpisů k tomuto zákonu:

Realizaci předmětné akce nebudou umístěny nové ani měněny stávající stacionární zdroje znečišťování ovzduší ve smyslu zákona č. 201/2012 Sb., o ochraně ovzduší. V průběhu realizace záměru je nezbytné účinným způsobem omezit zvýšenou prašnost vznikající v důsledku provádění stavebních prací.

(Ing. Opletal, kl. 2610)

Z hlediska zákona č. 541/2020 Sb., o odpadech a obecně závazné vyhlášky Jihomoravského kraje č. 1/2016, kterou se vyhlašuje závazná část Plánu odpadového hospodářství Jihomoravského kraje 2016 – 2025:

Kompetentním úřadem k vydání závazného stanoviska podle ust. § 146 odst. 3 písm. a) zákona č. 541/2021 Sb., o odpadech, ve znění pozdějších předpisů (dále jen „zákon o odpadech“) a vyjádření podle ust. § 146 odst. 3 písm. b) zákona o odpadech je příslušný obecní úřad obce s rozšířenou působností, odbor ŽP.

Krajský úřad k záměru, jak je popsán v předložené projektové dokumentaci, uvádí následující připomínky.

K projektové dokumentaci:

- Projektová dokumentace odkazuje na zákon č. 185/2001 Sb., o odpadech, (ve znění účinném do 31.12.2020) a Vyhlášku č. 93/2016 katalog odpadů, která byla nahrazena

"Vyhláškou ze dne 5. ledna č. 8/2021 Katalog odpadů". Projektová dokumentace byla vypracována v dubnu 2021.

Upozorňujeme dále obecně, že v projektové dokumentaci uvedené způsoby nakládání s odpady musí být v souladu s platnou legislativou na úseku odpadového hospodářství, zejména dle § 3 zákona o odpadech ve věci upřednostnění využití odpadů (např. recyklace aj.) před jejich odstraněním (uložení na skládku), a v souladu s Plánem odpadového hospodářství Jihomoravského kraje (jeho závazná část byla vydána vyhláškou Jihomoravského kraje č. 1/2016).

(Rašovská, kl. 2623)

Z hlediska zákona č. 100/2001 Sb., o posuzování vlivů na životní prostředí a o změně některých souvisejících zákonů (zákon o posuzování vlivů na životní prostředí), ve znění pozdějších předpisů a prováděcích předpisů k tomuto zákonu:

Krajský úřad Jihomoravského kraje posoudil předloženou žádost s konstatováním, že záměr svým charakterem a umístěním, nevyvolá závažné ovlivnění životního prostředí a veřejného zdraví, nenaplnuje tedy definici předmětu posuzování podle § 1 odst. 2 zákona č. 100/2001 Sb., a proto není nutné podrobit jej zjišťovacímu řízení podle § 7 uvedeného zákona.

(Mgr. Richterová, kl. 2684)

Z hlediska zákona č. 76/2002 Sb., o integrované prevenci a omezování znečištění, o integrovaném registru znečišťování a o změně některých zákonů (zákon o integrované prevenci), ve znění pozdějších předpisů a prováděcích předpisů k tomuto zákonu:

Výše uvedená činnost nespadá do přílohy č. 1 zákona č. 76/2002 Sb., o integrované prevenci a proto provozovatel nemusí žádat o integrované povolení.


Z hlediska zákona č. 224/2015 Sb., o prevenci závažných havárií způsobených vybranými nebezpečnými chemickými látkami nebo chemickými směsmi a o změně zákona č. 634/2004 Sb., o správních poplatcích, ve znění pozdějších předpisů, (zákon o prevenci závažných havárií), a prováděcích předpisů k tomuto zákonu:

Předmětný záměr investora nespadá do režimu zákona.

Z hlediska zákonů č. 44/1988 Sb., o ochraně a využití nerostného bohatství (horní zákon), č. 61/1988 Sb., o hornické činnosti, výbušninách a o státní báňské správě, č. 62/1988 Sb., o geologických pracích a o Českém geologickém úřadu, ve zněních pozdějších předpisů a prováděcích předpisů k těmto zákonům:

Stavba nezasahuje do chráněného ložiskového území ani dobývacího prostoru.

Toto vyjádření není rozhodnutím ve smyslu zákona č. 500/2004 Sb., správní řád, ve znění pozdějších předpisů, a nelze se proti němu odvolat. Nenahrazuje rozhodnutí, souhlasy, závazná stanoviska a jiná správní opatření vydávaná ostatními správními úřady na úseku životního prostředí.


Ing. Mojmír Pehal
vedoucí odboru

Příloha:

Projektová dokumentace

Krajský úřad Jihomoravského kraje
odbor životního prostředí
Žerotínovo nám. 3
601 82 Brno
-1-



Statutární město Brno primátorka

JUDr. Markéta Vaňková

Brno 13. října 2021

Č. J.: MMB/0534968/2021

POČET PŘÍLOH: 0

VYJÁDŘENÍ STATUTÁRNÍHO MĚSTA BRNA K PROJEKTOVÉ DOKUMENTACI PRO SPOLEČNÉ ÚZEMNÍ A STAVEBNÍ ŘÍZENÍ STAVBY NAZVANÉ „VOZOVNA PISÁRKY, ETAPA III. - VRATNÁ TRAMVAJOVÁ SMYČKA SOUVISEJÍCÍ STAVBY KOMUNIKACÍ, PLOCH A ZAŘÍZENÍ SLOUŽÍCÍCH K OBSLUZE BUDOUCÍHO MULTIFUNKČNÍHO SPORTOVNÍHO A KULTURNÍHO PAVILONU“

Společnost PK OSSENDORF, s. r. o., Tomešova 503/1, 602 00 Brno, IČO 25564901, v zastoupení investora stavby, kterým je Dopravní podnik města Brna, a. s., Hlinky 64/151, 603 00 Brno, IČO 25508881, požádala dne 15. 6. 2021 o vyjádření k projektové dokumentaci výše uvedeného záměru, vypracované společností METROPROJEKT Praha a.s., Argentinská 1621/36, 170 00 Praha, IČO 45271895, v dubnu 2021.

Statutární město Brno je dle ust. § 85 odst. 1 písm. b) zákona č. 183/2006 Sb., o územním plánování a stavebním řádu (stavební zákon), ve znění pozdějších předpisů (dále jen „stavební zákon“) účastníkem územních řízení. Předmětem návrhu je stavba technického zařízení městské hromadné dopravy, komunikací a inženýrských sítí zajišťující obsluhu stavby celoměstského zájmu. Dle Přílohy č. 8 obecně závazné vyhlášky statutárního města Brna č. 20/2001, kterou se vydává Statut města Brna, ve znění pozdějších vyhlášek, se jedná o stavby v celoměstském zájmu, a dle ust. čl. 5 odst. 2 písm. h) citované vyhlášky zastupuje město při výkonu této působnosti zastupuje město primátorka.

Z tohoto důvodu se vyjadřuji k předmětné dokumentaci jménem statutárního města Brna, a to následovně:

Předložený záměr řeší zkapacitnění projektované tramvajové smyčky budované v rámci přestavby Vozovny Pisárky, které zahrnuje přidání výjezdní koleje ze smyčky směrem na Mendlovo náměstí a další nástupní / výstupní hrany v opačném směru. Navrhovaná stavba zajistí hlavní přístup pěších z přestupního uzlu tramvajové, trolejbusové a autobusové zastávky Lipová k plánované stavbě Multifunkčního sportovního a kulturního pavilonu (Arena Brno). Současně zajistí přístup k plánované stanici Lipová, která je součástí stavby lanové dráhy Pisárky-Kampus.

Navrhovaná stavba je rozdělena na následující stavební a inženýrské objekty:

- 000 Objekty přípravy staveniště,
- 100 Objekty pozemních komunikací (včetně propustků)
- 200 Mostní objekty a zdi

300	Vodohospodářské objekty-dešťová kanalizace
400	Elektro a sdělovací objekty, VO
660	Objekty drah
800	Objekty úpravy vedení
1000	Provozní soubory

Stavba zahrnuje přístupové komunikace pro pěší, opěrné a zárubní zdi, schodiště, veřejné osvětlení, vybudování optické sítě, odvodnění s využitím moderních metod řešení (modrozelená infrastruktura), vegetační úpravy a nezbytné přeložky sítí včetně úpravy komunikací a ploch BVV vyvolaných stavbou. Ve stavbě jsou zahrnuty drážní objekty, které řeší výstavbu tramvajového mostu s tramvajovou tratí směr centrum a trolejovým vedením na nové mostní konstrukci k zajištění vytvoření odbočné větve z vratné smyčky pro Vozovnu Pisárky.

Z hlediska Územního plánu města Brna je navrhovaný záměr umístěn do stavební návrhové plochy pro dopravu (D), stavební stabilizované plochy pro hromadnou osobní dopravu (DH), stavební plochy komunikací a prostranství místního významu a návrhové plochy ostatní zvláštní (N). Navrhovaný záměr respektuje funkční a prostorové regulativy dotčených ploch a je v souladu s koncepcí územního rozvoje města.

S předloženou projektovou dokumentací pro společné územní a stavební řízení souhlasím.

PK OSSENDORF, s. r. o.

Tomešova 503/1

602 00 BRNO

NA VĚDOMÍ:

Magistrát města Brna - Odbor dopravy

Kounicova 67

601 67 BRNO

Úřad městské části města Brna Brno-střed

Stavební úřad

Měnínská 524/4

601 92 BRNO

VÁŠ DOPIS Č. J.:

ZE DNE:

21. 6. 2021

NAŠE Č. J.:

MMB/0321278/2021

SPIS. ZN.:

OI/MMB/0321278/2021

PK OSSENDORF s.r.o.

Ing. Vladimír Bielko

Tomešova 503/1

602 00 Brno

VYŘIZUJE:

Ing. Pavla Volešová, Vlasta Jágerová,
Tomáš Kocman

TELEFON:

+420 542 174 451, 542 174 505,
542 174 716

E-MAIL:

volesova.pavla@brno.cz,
jagerova.vlasta@brno.cz,
kocman.tomas@brno.cz

ID DATOVÉ SCHRÁNKY:

a7kbrn

DATUM:

6. 9. 2021

POČET LISTŮ:

2

Stanovisko ke společnému územnímu a stavebnímu řízení pro stavbu

Vozovna Pisárky, etapa III. – vratná tramvajová smyčka:

související stavby komunikací, ploch a zařízení sloužících k obsluze budoucího Multifunkčního sportovního a kulturního pavilonu

Vážený pane,

Odbor investiční Magistrátu města Brna (dále OI MMB) nemá námitek k vydání společného územního rozhodnutí a stavebního povolení dle zákona č. 183/2006 Sb., o územním plánování a stavebním řádu (stavební zákon), ve znění pozdějších předpisů, **pro stavbu: Vozovna Pisárky, etapa III. – vratná tramvajová smyčka, související stavby komunikací, ploch a zařízení sloužících k obsluze budoucího Multifunkčního sportovního a kulturního pavilonu**, dle předložené dokumentace zpracované v dubnu 2021:

1. Investiční záměry

OI MMB Oddělení předprojektové přípravy staveb a kontroly zajišťující přípravu investiční výstavby statutárního města Brna (vyřizuje Ing. Pavla Volešová):

eviduje v předmětné lokalitě investiční záměry **Vratná tramvajová smyčka, parkoviště P+R Hlinky a lanovka do Kampusu MU a Cyklistická stezka Hlinky-Mendlovo nám., úsek 14** a požaduje je respektovat.

2. Koordinace výkopových prací

V souladu s obecně závaznou vyhláškou statutárního města Brna (dále SMB) č. 8/2009, o koordinaci výkopových prací na veřejných prostranstvích ve městě Brně, ve znění obecně závazné vyhlášky SMB č. 12/2014 (dále vyhláška 8/2009), OI MMB **zařadil** stavbu do koordinačního harmonogramu výkopových prací ve městě Brně (dále harmonogram) pod číslem **35768 v termínu od 1. 3. 2022 do 30. 11. 2023** a požaduje splnění těchto podmínek (vyřizuje Vlasta Jágerová):

- 2.1 Při projednávání a provádění stavby budou dodržena ustanovení vyhlášky 8/2009.
- 2.2 Výkopové práce na veřejném prostranství nesmí být realizovány v zimním období, tj. od 1. 12. kalendářního roku do 28. 2. následujícího kalendářního roku.
- 2.3 Stavba bude koordinována s těmito dalšími stavbami zařazenými v harmonogramu:
 - **OP Brno 2014 – Pisárky**, investor Dial Telecom, a.s., realizace 2021;
 - **Multifunkční sportovní a kulturní pavilon** (při ul. Bauerova), investor statutární město Brno, realizace 2021 – 2023;
 - **Brno, Hlinky, rekonstrukce vodovodu**, investor Brněnské vodárny a kanalizace a.s., realizace 2022 – 2023;
 - **Lanovka Pisárky – Kampus**, investor Dopravní podnik města Brna a.s., realizace 2022 – 2023;
- 2.4 Stavebník podá na OI MMB žádost o souhlas k záboru veřejného prostranství pro výkopové práce dle čl. 5 vyhlášky 8/2009 nejpozději 30 dnů před zahájením užívání veřejného prostranství.
- 2.5 Stavebník předá na Odbor městské informatiky Magistrátu města Brna zaměření skutečného provedení stavby.

Platný harmonogram je k dispozici na úřední desce na webové adrese:

<http://edeska.brno.cz/eDeska/> - Kategorie Koordinační harmonogramy výkopových prací.

3. Vodohospodářská infrastruktura

OI MMB, jako zástupce vlastníka vodohospodářské infrastruktury SMB, **požaduje** splnění těchto podmínek (vyřizuje Tomáš Kocman):

- 3.1 Bude respektováno vyjádření provozovatele vodohospodářské infrastruktury společnosti Brněnské vodárny a kanalizace, a.s. (dále BVK) č.j. BVK/16946/2021 ze dne 30.08.2021.
- 3.2 Budou respektována ochranná pásma vodovodů a kanalizací pro veřejnou potřebu dle zákona č. 274/2001 Sb., o vodovodech a kanalizacích pro veřejnou potřebu, ve znění pozdějších předpisů.
- 3.3 Při projektování a realizaci stavby bude dodržena ČSN 73 6005 - Prostorové uspořádání sítí technického vybavení.
- 3.4 Požadujeme respektovat ustanovení „Městských standardů pro vodovodní síť“ a v nich uvedené normy.
- 3.5 Požadujeme respektovat ustanovení „Městských standardů pro kanalizační zařízení“ a v nich uvedené normy.
- 3.6 Hodnoty znečištění vypouštěných odpadních vod musí odpovídat povoleným limitům dle Kanalizačního řádu města Brna.

Toto stanovisko nelze použít jako souhlas OI MMB k záboru veřejného prostranství pro výkopové práce.

Toto stanovisko je platné po dobu 12 měsíců ode dne jeho vydání.

V další korespondenci uvádějte vždy číslo stavby, pod kterým je zařazena v harmonogramu, tj. 35768.

S pozdravem

Ing. Tomáš Pivec
vedoucí Odboru investičního

VÁŠ DOPIS Č. J.:**ZE DNE:****NAŠE ZN.:**

OÚPR/K/21/265/Lep, No

PK OSSENDORF s.r.o.**NAŠE Č. J.:**

MMB/0325201/2021

SPIS. ZN.:

4100/OÚPR/MMB/0325201/2021

Tomešova 503/1**SPIS. ZN. D.O.:**

MMB/0329969/2021

602 00 Brno

MMB/0404453/2021 /jen OD/

VYŘIZUJE:

Ing. arch. Květoslava Nováková

DS**TELEFON:**

+420 542 174103

E-MAIL:

novakova.kvetoslava@brno.cz

ID DATOVÉ SCHRÁNKY:**DATUM:**

24.8.2021

POČET LISTŮ:

7

Koordinované závazné stanovisko pro společné územní a stavební řízení stavby:„Vozovna Pisárky - etapa III, vratná tramvajová smyčka – související stavby komunikací, ploch a zařízení“, k.ú. Pisárky**Magistrát města Brna, odbor územního plánování a rozvoje****vydává**

podle ustanovení § 4 odst. 7 zákona č. 183/2006 Sb., o územním plánování a stavebním řádu (stavební zákon), ve znění pozdějších předpisů, a podle ust. § 149 zákona č. 500/2004 Sb., správní řád, ve znění pozdějších předpisů, k žádosti společnosti PK OSSENDORF s.r.o., Tomešova 5031, 602 00 Brno, zastupující investora stavby Dopravní podnik města Brna, Hlinky 64/151, 603 00 Brno, podané dne 21.6.2021 ve věci vydání koordinovaného závazného stanoviska pro společné územní a stavební řízení stavby

„Vozovna Pisárky - etapa III, vratná tramvajová smyčka – související stavby komunikací, ploch a zařízení“, k.ú. Pisárky**koordinované závazné stanovisko.**

Ve stavbě „Vozovna Pisárky, etapa III. – vratná tramvajová smyčka související stavby komunikací, ploch a zařízení sloužících k obsluze budoucího Multifunkčního sportovního a kulturního pavilonu“ je navrženo zajištění hlavního přístupu pěších z přestupního uzlu tramvajové, trolejbusové a autobusové zastávky Lipová k plánované stavbě Multifunkčního sportovního a kulturního pavilonu (Arena Brno). Současně se zajišťuje přístup k plánované stanici Lipová, která je součástí stavby lanové dráhy Pisárky – Kampus. Stavba zahrnuje přístupové komunikace pro pěší, opěrné a zárubní zdi, schodiště, veřejné osvětlení, vybudování optické sítě, odvodnění, vegetační úpravy a nezbytné přeložky sítí včetně úpravy komunikací a ploch BVV vyvolaných stavbou. Ve stavbě jsou zahrnuty drážní objekty, které řeší výstavbu tramvajového

mostu s tramvajovou tratí směr centrum a trolejovým vedením na nové mostní konstrukci k zajištění odbočné větve z vratné smyčky pro Vozovnu Pisárky.

Projektovou dokumentaci zpracovala společnost PK OSSENDORF s.r.o., duben 2021.

Ke koordinovanému závaznému stanovisku vydaly dotčené orgány závazná stanoviska, stanoviska a vyjádření s podmínkami:

Dotčenými orgány, které se vyjádřily ke společnému územnímu a stavebnímu řízení uvedeného záměru jsou Odbor územního plánování a rozvoje MMB, Odbor Dopravy MMB, Odbor životního prostředí MMB, Odbor vodního a lesního hospodářství a zemědělství MMB a Odbor památkové péče MMB :

MMB Odbor územního plánování a rozvoje

Vyřizuje referent : Ing. Ivana Hussainová, tel. 54217 4119, hussainova.ivana@brno.cz

Magistrát města Brna, Odbor územního plánování a rozvoje (dále jen OÚPR MMB), **jako příslušný orgán územního plánování** podle ust. § 6 odst. 1 písm. e) zákona č. 183/2006 Sb., o územním plánování a stavebním řádu (stavební zákon), ve znění pozdějších předpisů (dále jen stavební zákon) a dotčený orgán dle ust. § 136 odst. 1 písm. b) zákona 500/2004 Sb., správní řád, ve znění pozdějších předpisů (dále jen správní řád)

v y d á v á

v souladu s ust. § 96b stavebního zákona a § 149 odst. 1, 2 a 4 správního řádu

z á v a z n é s t a n o v i s k o

k dokumentaci pro stavební záměr:

**„Vozovna Pisárky – etapa III, vratná tramvajová smyčka
a související stavby komunikací, ploch a zařízení“,**

na pozemcích p.č. 4/1, 6/1, 6/2, 8/1, 8/2, 8/5, 8/9, 8/15, 12/1, 12/3, 24/1, 24/100, 168/29, 184, 6/3, 6/4, 8/4, 8/14, 8/17, 12/5, 12/6, 24/99, 203/1 v k.ú. Pisárky, obec Brno
(dále jen záměr).

Předmětem záměru je:

řešení přístupu pěších z přestupního uzlu tramvajové, trolejbusové a autobusové zastávky Lipová k plánované stavbě multifunkčního sportovního a kulturního pavilonu (Arena Brno). Současně zajišťuje přístup k plánované stanici Lipová, která navazuje na stavbu lanové dráhy Pisárky – Kampus. Stavba zahrnuje přístupové komunikace pro pěší, opěrné a zárubní zdi, schodiště, veřejné osvětlení, vybudování optické sítě, odvodnění s využitím moderních metod řešení (modrozelená infrastruktura), vegetační úpravy a nezbytné přeložky inženýrských sítí včetně úpravy komunikací a ploch BVV vyvolaných stavbou.

Stavba je členěna na objekty:

Objekty přípravy staveniště (SO řady 000)

Objekty pozemních komunikací (včetně propustků) (SO řady 100)
Mostní objekty a zdi (SO řady 200)
Vodohospodářské objekty - dešťová kanalizace (IO řady 300)
Elektro a sdělovací objekty (IO řady 400)
Elektro a sdělovací objekty – VO (IO řady 400)
Objekty drah (SO řady 660)
Objekty úpravy území (SO řady 800)
Provozní soubory.

Po posouzení předložených podkladů dospěl OÚPR MMB k závěru, že výše **uvedený záměr je z hlediska souladu s politikou územního rozvoje, vydanou územně plánovací dokumentací a z hlediska uplatňování cílů a úkolů územního plánování**

p ř í p u s t n ý.

Závazné stanovisko se vydává za předpokladu splnění níže uvedené podmínky:

- 1) Záměr „Vozovna Pisárky – etapa III, vratná smyčka související stavby komunikací, ploch a zařízení“, bude umístěn v souladu s předloženou projektovou dokumentací, zpracovanou společností METROPROJEKT Praha a.s., Argentinská 1621/36, Holešovice, 170 00 Praha 7, v dubnu 2021. Jakékoliv změny výše uvedeného záměru mající vliv na skutečnosti, které jsou posuzovány OÚPR MMB musí být znovu předloženy k posouzení.

Závazné stanovisko platí 2 roky od jeho vydání.

MMB Odbor dopravy

Vyřizuje referent : Ing. Iveta Jahnová, tel. 54217 4215, jahnova.iveta@brno.cz

Odbor dopravy Magistrátu města Brna (dále jen „OD MMB“) příslušný k uplatnění závazného stanoviska v územním řízení z hlediska řešení místních a účelových komunikací podle § 40 odst. 4 písm. d) zákona č. 13/1997 Sb., o pozemních komunikacích, ve znění pozdějších předpisů, dle čl. 29 odst. 2 písm. a) vyhlášky č. 20/2001, Statut města Brna, a dle § 149 zákona č. 500/2004 Sb., správní řád, ve znění pozdějších předpisů,

v y d á v á
s o u h l a s n é z á v a z n é s t a n o v i s k o

pro územní řízení stavby

ve věci: „Vozovna Pisárky — etapa III, vratná tramvajová smyčka související stavby komunikací, plocha a zařízení“ — projektová dokumentace pro společné územní a stavební řízení.

Ve stavbě řešené touto dokumentací „Vozovna Pisárky, etapa III. - vratná tramvajová smyčka související stavby komunikací, ploch a zařízení sloužících k obsluze budoucího Multifunkčního sportovního a kulturního pavilonu“ je navrženo zajistit hlavní přístup pěších z přestupního uzlu tramvajové, trolejbusové a autobusové zastávky Lipová k plánované stavbě MULTIFUNKČNÍHO SPORTOVNÍHO A KULTURNÍHO PAVILONU (Arena Brno). Současně zajišťuje přístup k plánované stanici Lipová, která je

součástí stavby lanové dráhy LANOVÁ DRÁHA PISÁRKY-KAMPUS. Stavba zahrnuje přístupové komunikace pro pěší, opěrné a zárubní zdi, schodiště, veřejné osvětlení, vybudování optické sítě, odvodnění s využitím moderních metod řešení (modrozelená infrastruktura), vegetační úpravy a nezbytné přeložky sítí včetně úpravy komunikací a ploch BVV vyvolaných stavbou.

Souhlasné závazné stanovisko se vydává za předpokladu splnění níže uvedených podmínek:

1. Stavebník ověří zda, stavba musí být zařazena v koordinálním harmonogramu výkopových prací ve městě Brně, který je veden u Odboru investičního Magistrátu města Brna.
2. V případě zásahu do místní komunikace II. třídy v ul. Hlinky, požádejte příslušný silniční správní úřad o vydání rozhodnutí o zvláštním užívání komunikace — zábor, výkopy.
3. V průběhu provádění stavebních prací nesmí docházet k poškozování či znečišťování veřejných komunikací, tj. po místní komunikaci II. třídy v ulici Hlinky.
4. Po dobu realizace stavby bude zachován bezpečný průchod chodců v okolí stavby po veřejných komunikacích, tj. po místní komunikaci II. třídy v ulici Hlinky.

MMB Odbor životního prostředí

Vyřizuje: Jana Němcová, tel. 542 174 564, nemcova.jana@brno.cz

Odbor životního prostředí Magistrátu města Brna jako dotčený správní orgán podle § 4 zákona č.183/2006 Sb., *stavební zákon*, na úseku ochrany ovzduší, odpadového hospodářství a ochrany přírody a krajiny s vratnou tramvajovou smyčkou, souvisejícími stavbami komunikací, ploch a zařízení v oblasti ul. Hlinky v rámci III. etapy Vozovna Pisárky **souhlasí za předpokladu respektování níže uvedených podmínek:**

Ve stavbě „Vozovna Pisárky, etapa III. – vratná tramvajová smyčka související stavby komunikací, ploch a zařízení sloužících k obsluze budoucího Multifunkčního sportovního a kulturního pavilonu“ je navrženo zajištění hlavního přístupu pěších z přestupního uzlu tramvajové, trolejbusové a autobusové zastávky Lipová k plánované stavbě Multifunkčního sportovního a kulturního pavilonu (Arena Brno). Současně se zajišťuje přístup k plánované stanici Lipová, která je součástí stavby lanové dráhy Pisárky – Kampus.

Stavba zahrnuje přístupové komunikace pro pěší, opěrné a zárubní zdi, schodiště, veřejné osvětlení, vybudování optické sítě, odvodnění, vegetační úpravy a nezbytné přeložky sítí včetně úpravy komunikací a ploch BVV vyvolaných stavbou. Ve stavbě jsou zahrnuty drážní objekty, které řeší výstavbu tramvajového mostu s tramvajovou tratí směr centrum a trolejovým vedením na nové mostní konstrukci k zajištění odbočné větve z vratné smyčky pro Vozovnu Pisárky.

- z hlediska ochrany ovzduší dle zákona č. 201/2012 Sb., *o ochraně ovzduší*, ve znění pozdějších předpisů:

Odborný referent: Bc. Radek Kronovet, tel: 542 174 572. kronovet.radek@brno.cz

Za činnost, při které může docházet ke znečišťování ovzduší, lze v souladu s ust. § 2 písm. e) zákona č. 201/2012 Sb., *o ochraně ovzduší*, ve znění pozdějších předpisů, považovat možnou zvýšenou prašnost vyvolanou stavebními pracemi. Prachové částice představují na většině území města Brna velmi problematickou škodlivinu, která může mít negativní vliv na lidské zdraví anebo životní prostředí. Referát ochrany ovzduší OŽP MMB proto vyžaduje, aby při provádění stavebních prací a při manipulaci se sytkými

stavebními materiály byla v rámci této akce dodržována technická a organizační opatření k omezení prašnosti, a to zejména:

- kropení vzniklých prašných ploch stavenišť (zejména v době suchého a větrného počasí)
- pravidelná kontrola čistoty dotčených příjezdových komunikací na stavenišť a v případě způsobeného znečištění jejich okamžitá očista
- kontrola čistoty vozidel a stavebních strojů před výjezdem ze stavenišť a v případě zjištěného znečištění jejich důkladná očista
- při přepravě sypkých stavebních materiálů zabráňovat jejich rozsypávání za jízdy, a to využitím uzavíratelných kontejnerů nebo důkladným zaplachtováním sypkého nákladu
- při řezání stavebních materiálů (dlažby, asfaltu, betonu, apod.) využívat řezačky s vodní clonou (tzv. mokré řezačky)
- skladovat sypké stavební materiály na takových místech a takovým způsobem, aby nedocházelo k jejich roznosu do okolního prostředí vlivem větru
- k obsluze stavenišť využívat pouze vozidla, která splňují emisní normu EURO IV a vyšší

- z hlediska odpadového hospodářství a hydrogeologie dle zákona č. 185/2001 Sb., o odpadech, ve znění pozdějších předpisů :

Odborný referent: Ing. Klára Blažková, tel: 542 174 148, blazkova@brno.cz

OŽP MMB upozorňuje, že dne 1.1.2021 nabyl účinnosti zákon č. 541/2020 Sb., o odpadech. Předložená projektová dokumentace obsahuje výčet odpadů vzniklých v rámci stavby včetně jejich předpokládaného množství. OŽP MMB dále upozorňuje na povinnost dodržování hierarchie způsobů nakládání s odpady dle § 3 zákona o odpadech. Stavební a demoliční odpady je třeba přednostně nabídnout k využití před odstraněním na skládku. Průběžná evidence odpadů včetně doložení způsobu nakládání (využití, odstranění) musí být původcem odpadů vedena v rozsahu ustanovení § 94 zákona o odpadech.

Odborný referent: RNDr. Ladislava Ondráčková, tel: 542 174 567, ondrackova.ladislava@brno.cz

OŽP MMB doporučuje při zakládání dozor geologa.

- z hlediska ochrany přírody a krajiny dle zákona č. 114/1992 Sb., o ochraně přírody a krajiny, ve znění pozdějších předpisů a **z hlediska ochrany a tvorby zeleně:**

Odborný referent: Ing. Dana Novotná, tel: 542 174 562, novotna.dana@brno.cz

OŽP MMB požaduje při realizaci stavby dodržení ČSN 839061 *Vegetační úpravy – ochrana stromů, porostů a ploch pro vegetaci při stavebních činnostech*, ČSN 839021 *Technologie vegetačních úprav v krajině – rostliny a jejich výsadba* a ČSN 839031 *Trávníky a jejich zakládání*.

Ke kácení dřevin rostoucích mimo les je dle § 8 odst. 1 zákona č. 114/1992 Sb., o ochraně přírody a krajiny, v platném znění, a s charakteristikou dle § 3 vyhlášky 189/2013 Sb., o ochraně dřevin a povolování jejich kácení, ve znění pozdější změny, nutné povolení orgánu ochrany přírody, na základě žádosti vlastníka. Dle obecně závazné vyhlášky č. 20/2001, kterou se vydává Statut města Brna je orgánem k povolování kácení dřevin příslušný úřad městské části města Brna, tj. ÚMČ Brno-střed.

Realizace sadových úprav musí být provedena odbornou zahradnickou firmou k termínu závěrečné prohlídky stavby před vydáním kolaudačního souhlasu.

Následná údržba nově vybudované zeleně musí být investorem zajištěna tak, aby nedošlo k její devastaci a případnému úhynu rostlinného materiálu.

MMB Odbor vodního a lesního hospodářství a zemědělství

Ve stavbě „Vozovna Pisárky, etapa III. - vratná tramvajová smyčka související stavby komunikací, ploch a zařízení sloužících k obsluze budoucího Multifunkčního sportovního a kulturního pavilonu” je navrženo zajistit hlavní přístup pěších z přestupního uzlu tramvajové, trolejbusové a autobusové zastávky Lipová k plánované stavbě MULTIFUNKČNÍHO SPORTOVNÍHO A KULTURNÍHO PAVILONU (Arena Brno). Současně zajišťuje přístup k plánované stanici Lipová, která je součástí stavby lanové dráhy LANOVÁ DRÁHA PISÁRKY-KAMPUS.

Stavba zahrnuje přístupové komunikace pro pěší, opěrné a zárubní zdi, schodiště, veřejné osvětlení, vybudování optické sítě, odvodnění s využitím moderních metod řešení (modrozelená infrastruktura), vegetační úpravy a nezbytné přeložky sítí včetně úpravy komunikací a ploch BVV vyvolaných stavbou. Ve stavbě jsou zahrnuty drážní objekty, které řeší výstavbu tramvajového mostu s tramvajovou tratí směr centrum a trolejovým vedením na nové mostní konstrukci k zajištění vytvoření odbočné větve z vratné smyčky pro Vozovnu Pisárky.

Vodoprávní úřad

Oprávněná úřední osoba: Ing. Iva Volfová, tel: 542174022, volfova.iva@brno.cz

Magistrát města Brna, Odbor vodního a lesního hospodářství a zemědělství, jako věcně příslušný vodoprávní úřad podle *ust. § 106 odst. 1 zák.č. 254/2001 Sb., o vodách a o změně některých zákonů*, ve znění pozdějších předpisů (dále jen „vodní zákon“) **vydává** podle *ust. § 18 vodního zákona* následující **vyjádření**:

Připravovaná akce je z hlediska zájmů chráněných podle vodního zákona možná, stavba není vodním dílem.

Orgán státní správy lesů

Oprávněná úřední osoba: Ing. Vladimír Votava, tel: 542174036, votava.vladimir@brno.cz

Magistrát města Brna, Odbor vodního a lesního hospodářství a zemědělství, jako věcně příslušný orgán státní správy lesů podle *ust. § 48 zákona č. 289/1995 Sb., o lesích a o změně a doplnění některých zákonů*, ve znění pozdějších předpisů (dále jen „lesní zákon“) **vydává** podle *ust. § 154 zákona č. 500/2004 Sb., správní řád*, ve znění pozdějších předpisů, následující **vyjádření**:

Záměrem nejsou dotčeny zájmy chráněné podle lesního zákona.

Orgán ochrany zemědělského půdního fondu

Oprávněná úřední osoba: Ing. Tomáš Matějčík, tel. 45217 4029, matejik.tomas@brno.cz

Magistrát města Brna, Odbor vodního a lesního hospodářství a zemědělství, jako věcně příslušný orgán státní správy na úseku ochrany zemědělského půdního fondu (dále jen „ZPF“) podle *ust. § 13 odst. 1 písm. a) a ust. § 15 zákona č. 334/1992 Sb., o ochraně zemědělského půdního fondu*, ve znění pozdějších

předpisů (dále jen „zákon o ochraně ZPF“) **vydává** podle *ust. § 154 zákona č. 500/2004 Sb., správní řád*, ve znění pozdějších předpisů, následující **vyjádření**:

Navrhovaná stavba je z hlediska zájmů chráněných podle zákona o ochraně ZPF **možná**.

Pozemek dotčený stavbou není součástí ZPF.

MMB Odbor památkové péče

Oprávněná osoba : Ing.arch. Radka Sznepková, tel. 542173238, sznapkova.radka@brno.cz

Odbor památkové péče Magistrátu města Brna (OPP MMB), jako věcně a místně příslušný správní orgán podle § 61 zákona č. 128/2000 Sb., o obcích, a § 10 a § 11 zákona č. 500/2004 Sb. správní řád, ve znění pozdějších předpisů, na úseku státní památkové péče na území města Brna, posoudil žádost ze dne 23.6.2021, podanou ve smyslu § 4 odst. 7 zákona č. 183/2006 Sb., o územním plánování a stavebním řádu (stavební zákon), ve znění pozdějších předpisů (dále jen „stavební zákon“), Odborem územního plánování a rozvoje Magistrátu města Brna (OÚPR MMB), Kounicova 67, Brno v rámci řízení o vydání koordinovaného závazného stanoviska k žádosti společnosti PK OSSENDORF s.r.o., IČO 25564901, Tomešova 503/1, Brno, v souladu s ustanovením § 14 odst. 2 zákona č. 20/1987 Sb., o státní památkové péči, ve znění pozdějších předpisů (dále jen „zákon o státní památkové péči“),

v y d á v á

Hlinky 151, p. č. 4/1, 6/1, 6/2, 8/1, 8/2, 8/5, 8/9, 8/15, 12/1, 12/3, 24/1, 24/100, 168/29, 184, 6/3, 6/4, 8/4, 8/14, 8/17, 12/5, 12/6, 24/99, 203/1, k. ú. Pisárky

Ochranné pásmo Městské památkové rezervace (OP MPR) Brno ustanovené *rozhodnutím OK NVmB rozhodnutím OK NVmB č.j. KULT/402/90/Sev.*

Dopravní podnik města Brna, a.s., vozovna Pisárky — etapa III. — vratná tramvajová smyčka a související stavby komunikací a zpevněných ploch - dokumentace pro stavební řízení

z á v a z n é s t a n o v i s k o :

Realizace hlavního přístupu pěších z přestupního uzlu tramvajové, trolejbusové a autobusové dopravy zastávky Lipová k plánované stavbě MULTIFUNKČNÍHO SPORTOVNÍHO A KULTURNÍHO PAVILONU (Arena Bno) a současně přístup k plánované stanici Lipová, která je součástí stavby lanové dráhy LANOVÁ DRÁHA PISÁRKY – CAMPUS, dle popisu prací v žádosti a projektové dokumentace pro stavební řízení „Vozovna Pisárky — etapa III. — vratná tramvajová smyčka a související stavby komunikací a zpevněných ploch“, zpracovaná společností PK OSSENDORF s.r.o., Tomešova 1, v dubnu 2021, ve smyslu § 14 odst. 3 zákona o státní památkové péči

j e p ř í p u s t n é.

Odůvodnění:

Dne 21.6.2021 podal žadatel společnost PK OSSENDORF s.r.o., Tomešova 503/1, 602 00 Brno, zastupující investora stavby Dopravní podnik města Brna, Hlinky 64/151, 603 00 Brno, žádost ve věci

vydání koordinovaného závazného stanoviska pro společné územní a stavební řízení stavby „Vozovna Pisárky - etapa III, vratná tramvajová smyčka – související stavby komunikací, ploch a zařízení“, k.ú. Pisárky“.

Koordinované stanovisko je vydáváno ke společnému územnímu a stavebnímu řízení uvedené stavby.

K uvedené věci zaslal referát koordinace stanovisek OÚPR MMB dne 23.6.2021 žádost dotčeným orgánům MMB /následně dne 3.8.2021 opravenou žádost jen na OD MMB /o vydání závazných stanovisek, stanovisek a vyjádření, která obdržel následně:

- **OÚPR MMB** – dne 15.7.2021 z hlediska *zákona č. 183/2006 Sb., o územním plánování a stavebním řádu, (stavební zákon)* ve znění pozdějších předpisů, pro **územní řízení závazné stanovisko se závěrem o přípustnosti stavby, pro stavební řízení není dotčeným orgánem**, v odůvodnění závazného stanoviska uvedl :

OÚPR MMB obdržel dne 23.6.2021 prostřednictvím pracoviště koordinace stanovisek MMB žádost společnosti PK OSSENDORF s.r.o., Tomešova 503/1, 602 00 Brno, o závazné stanovisko k projektové dokumentaci (dále jen PD) pro společné povolení záměru „Vozovna Pisárky – etapa III, vratná smyčka související stavby komunikací, ploch a zařízení“, na pozemcích 4/1, 6/1, 6/2, 8/1, 8/2, 8/5, 8/9, 8/15, 12/1, 12/3, 24/1, 24/100, 168/29, 184, 6/3, 6/4, 8/4, 8/14, 8/17, 12/5, 12/6, 24/99, 203/1 v k.ú. Pisárky, obec Brno, zpracovanou společností METROPROJEKT Praha a.s., Argentinská 1621/36, Holešovice, 170 00 Praha 7, v dubnu 2021.

OÚPR MMB jako orgán územního plánování posoudil záměr podle § 96b odst. 3 stavebního zákona, zda je přípustný z hlediska souladu s politikou územního rozvoje, vydanou územně plánovací dokumentací a cíli a úkoly územního plánování:

Politika územního rozvoje ČR, ve znění Aktualizace č. 1 schválené *usnesením vlády ČR č. 276* ze dne 15.4.2015, Aktualizace č. 2 a č. 3 schválené *usnesením vlády ČR č. 629 a 630* ze dne 2.9.2019 a Aktualizace č. 5 schválené *usnesením vlády ČR č. 833* ze dne 17.8.2020 (dále jen PÚR), která je dle ust. § 31 odst. 4 *stavebního zákona* závazná pro rozhodování v území přiřazuje město Brno jako centrum rozvojové oblasti OB3 Metropolitní rozvojové oblasti Brno.

Posuzovaný záměr s ohledem k jeho rozsahu a významu PÚR konkrétně neřeší a svým charakterem není v rozporu s obecnými principy stanovenými v PÚR.

Zásady územního rozvoje Jihomoravského kraje ze dne 5.10.2016, účinné od 31.10.2020 (dále jen ZÚR), které jsou dle ust. § 36 odst. 5 *stavebního zákona* závazné pro rozhodování v území zpřesnily vymezení Metropolitní rozvojové oblasti Brno, stanovily obecné požadavky na uspořádání a využití území a úkoly pro územní plánování. Celé správní území statutárního města Brna je součástí zpřesněného vymezení Metropolitní rozvojové oblasti Brno.

Posuzovaný záměr s ohledem k jeho rozsahu a významu ZÚR konkrétně neřeší a svým charakterem není v rozporu s obecnými principy a požadavky stanovenými a řešenými v ZÚR; rovněž není záměr situován v území dotčeném záměry vyplývajícími ze ZÚR.

Z hlediska Územního plánu města Brna ze dne 3.11.1994, úplné znění ke dni 20.5.2021, vč. *obecně závazné vyhlášky statutárního města Brna č. 2/2004 o závazných částech Územního plánu města Brna* (dále jen ÚPmB), ve znění pozdějších předpisů, a grafické části, který je dle ust. §43 odst. 5 a § 189 odst. 2 *stavebního zákona* závazný pro rozhodování v území, jsou předmětné pozemky v k.ú. Pisárky součástí:

- stavební návrhové PLOCHY PRO DOPRAVU,
- stavební PLOCHY PRO DOPRAVU s podrobnějším účelem využití stanoveným funkčním typem PLOCHY KOMUNIKACÍ A PROSTRANSTVÍ MÍSTNÍHO VÝZNAMU,
- stavební stabilizované PLOCHY PRO DOPRAVU s podrobnějším účelem využití stanoveným funkčním typem HROMADNÁ OSOBNÍ DOPRAVA - DH,
- stavební návrhové OSTATNÍ ZVLÁŠTNÍ PLOCHY- N.

Z Regulativů ÚPmB pro uspořádání území (tvořících Přílohu č. 1 obecně závazné vyhlášky statutárního města Brna č. 2/2004 o závazných částech ÚPmB) a z výkresů ÚPmB vyplývají následující podmínky využití předmětného území:

P l o c h a s t a v e b n í - část území převážně zastavěná nebo určená k zastavění objekty, pro kterou je míra využití území a přípustnost umístění objektů určitého druhu vyjádřena v regulačních podmínkách pro plochy stavební.

P l o c h a n á v r h o v á - dílčí část území, ve kterém se předpokládá změna účelu nebo intenzita využití.

P l o c h a s t a b i l i z o v a n á - dílčí část území, ve kterém se stávající účel a intenzita využití nebude zásadně měnit. Za změnu se přitom nepovažuje modernizace, revitalizace a přestavba území za dodržení charakteru zástavby a indexu podlažní plochy, zástavba proluk a dostavba uvnitř stávajících areálů.

FUNKCE: PLOCHY PRO DOPRAVU

- jsou určeny zejména pro umístění zařízení systémů dopravní obsluhy města.

Podrobnější účel využití je stanoven funkčními typy:

PLOCHY KOMUNIKACÍ A PROSTRANSTVÍ MÍSTNÍHO VÝZNAMU obecně plní funkci veřejného prostranství (konkrétně slouží jako komunikace a jejich součásti, doprovodná zeleň podél komunikací, náměstí, ulice, cyklistické stezky, chodníky, podchody, nadchody, průchody, tržiště, hřiště, parky, veřejná zeleň apod.) a jsou přístupné všem bez omezení.

- DH - HROMADNÁ OSOBNÍ DOPRAVA (včetně technického zázemí),

FUNKCE: OSTATNÍ ZVLÁŠTNÍ PLOCHY- N

jako ostatní zvláštní plochy jsou vymezeny areály celoměstského nebo nadměstského významu, které se účelem využití podstatně odlišují od předchozích ustanovení.

Do úvahy přicházejí zejména:

- plochy pro rozsáhlá nákupní střediska, velkoplošné obchodní podniky a polyfunkční centra s parkovacími plochami na terénu,
- plochy pro veletrhy, výstavy a kongresy,
- vědeckovýzkumné areály, zvláště ve spojení s vysokými školami,
- rozsáhlé areály klinik a nemocnic,
- zoologická zahrada.

Účel využití zvláštních ploch vyjma obchodních je určen popisem ve výkresech, v tomto konkrétním případě je jmenovitě stanoven pro „Výstaviště“.

Z hlediska „Zásad regulace území“ – „Prostorového uspořádání území města“ platí následující ustanovení: Stavby a zařízení neuvedené v regulačních podmínkách jednotlivých funkčních typů jsou nepřípustné – s výjimkou komunikací a zařízení technické vybavenosti zajišťujících pouze bezprostřední obsluhu předmětné funkční plochy, objektů zeleně, dětských hřišť a ostatních veřejných prostranství.

Z hlediska „Zásad uspořádání dopravy“ dle výkresu U4.2. Doprava – Hromadná doprava osob (M 1 : 25 000) je v území vymezena trasa kolejové MHD.

Posuzovaný záměr je situován v zastavěném území, ve stavebních plochách vymezených v ÚPmB. Jedná se o řešení přístupu pěších z přestupního uzlu tramvajové, trolejbusové a autobusové zastávky Lipová k plánované stavbě multifunkčního sportovního a kulturního pavilonu (Arena Brno). Současně bude zajištěn přístup k plánované stanici Lipová, která navazuje na stavbu lanové dráhy Pisárky – Kampus.

Z hlediska funkčního uspořádání, ve spojení se „Zásadami regulace území“ – „Prostorového uspořádání území města“, je posuzovaný záměr v území přípustný.

Pro posuzovaný záměr ÚPmB nestanovuje prostorové regulativy.

Na základě výše uvedeného dospěl OÚPR MMB k závěru, že navrhovaný záměr respektuje funkční a prostorové regulativy dotčených ploch a je v souladu s platným Územním plánem města Brna.

Z hlediska podrobnější územně plánovací dokumentace (dále jen ÚPD) nejsou předmětné pozemky součástí řešeného území podrobnější ÚPD.

Z hlediska územně plánovacích podkladů (dále jen ÚPP) jsou předmětné pozemky součástí řešeného území níže uvedených podkladů:

- „**Územně analytické podklady města Brna**“ (aktualizované v roce 2020), které zjišťují a vyhodnocují stav a vývoj území, slouží jako podklad k pořizování ÚPD, jejich změn a pro rozhodování v území podle ust. § 25 *stavebního zákona*. V území dotčeném posuzovaným záměrem jsou evidovány podrobnější informace a údaje o území, které však s ohledem k jeho povaze a rozsahu na něj nemají vliv a nestanovují pro něj podrobnější podmínky.
- územní studie „**Lokalita brněnského výstaviště**“ (zprac. Kancelář architekta města Brna, příspěvková organizace), která je zaregistrovaná a pod registračním číslem 45736330 vložena do celostátní evidence územně plánovací činnosti jako ÚPP ke změně ÚPmB, ÚPP pro nový ÚPmB a jako ÚPP pro rozhodování v území. V souvislosti s předmětem posuzovaného záměru, kterým je řešení přístupu pěších z přestupního uzlu tramvajové, trolejbusové a autobusové zastávky Lipová k plánované stavbě multifunkčního sportovního a kulturního pavilonu (Arena Brno) a zajištění přístupu k plánované stanici Lipová, která navazuje na stavbu lanové dráhy Pisárky – Kampus, lze konstatovat, že posuzovaný záměr je s výše uvedeným ÚPP koordinován.
- urbanistické studie „**Výškové zónování v MPR a jejím ochranném pásmu**“ (zprac. Ing. Arch. Gustav Křivinka, schválené využití 02/2015), která je zaregistrovaná a pod registračním číslem 14921207 vložena do celostátní evidence územně plánovací činnosti jako ÚPP pro rozhodování v území, rozpracovávající dané území po věcné a obsahové stránce podrobněji než řeší ÚPmB. Posuzovaný záměr neovlivní stávající výškovou hladinu předmětného území.
- územní studie „**Výškové zónování pro Územní plán města Brna**“ (zprac. Atelier ERA, schválené využití 02/2015), která je zaregistrovaná a pod registračním číslem 1932926 vložena do celostátní evidence územně plánovací činnosti jako ÚPP pro rozhodování v území, rozpracovávající dané území po věcné a obsahové stránce podrobněji než řeší ÚPmB. V souvislosti s předmětem posuzovaného záměru, lze konstatovat, že na posuzovaný záměr výše uvedený ÚPP nemá vliv a nestanovuje pro něj podmínky.

OÚPR MMB dále posoudil záměr ve vztahu k uplatňování cílů a úkolů územního plánování vyplývajících z ust. § 18 a 19 *stavebního zákona*.

Záměr řeší přístup pěších z přestupního uzlu tramvajové, trolejbusové a autobusové zastávky Lipová k plánované stavbě multifunkčního sportovního a kulturního pavilonu (Arena Brno) a zajišťuje přístup k plánované stanici Lipová, která navazuje na stavbu lanové dráhy Pisárky – Kampus. Tím, že jsou v ÚPmB vytvořeny územní podmínky pro tento záměr, lze konstatovat, že posuzovaný záměr je v souladu s cíli a úkoly územního plánování dle § 18 a § 19 stavebního zákona.

Na základě výše uvedeného OÚPR MMB rozhodl tak, jak je uvedeno ve výrokové části.

Toto závazné stanovisko se vydává jako podklad závazný pro výrokovou část rozhodnutí/souhlasu příslušného stavebního úřadu a v souladu s ust. §96b odst. 5 stavebního zákona má platnost 2 roky od dne vydání.

Platnost závazného stanoviska nelze prodloužit, pokud se změnily podmínky v území.

Závazné stanovisko nepozbývá platnosti:

- a) bylo-li na základě žádosti podané v době jeho platnosti vydáno územní rozhodnutí, společné povolení nebo jiné obdobné rozhodnutí podle jiného zákona a toto rozhodnutí nabylo právní moci,
- b) byla-li na základě návrhu veřejnoprávní smlouvy nahrazující územní rozhodnutí nebo společné povolení podaného v době jeho platnosti uzavřena veřejnoprávní smlouva a tato veřejnoprávní smlouva nabyla účinnosti, nebo
- c) nabyli-li právních účinků územní souhlas nebo společný územní souhlas anebo souhlas s provedením ohlášeného stavebního záměru vydaný k oznámení stavebního záměru učiněného v době platnosti závazného stanoviska.

Proti tomuto závaznému stanovisku se nelze samostatně odvolat. Opravné prostředky lze proti němu uplatnit pouze prostřednictvím odvolání proti správnímu rozhodnutí, pro které je toto závazné stanovisko vydáno.

Upozorňujeme, že předkládaný záměr spadá svým účelem a rozsahem do kategorie staveb a využití území v celoměstském zájmu dle Přílohy č. 8 obecně závazné vyhlášky statutárního města Brna č. 20/2001, kterou se vydává Statut města Brna, ve znění pozdějších předpisů, tj. působnost obce jako účastníka územního řízení bude dle čl. 5 odst. 2 písm. h) Statutu města Brna vykonávat primátorka města Brna. Konkrétně se jedná o využití území a veškeré výstavby v areálu brněnského výstaviště dle této přílohy.

- **OD MMB** – dne 23.8.2021 z hlediska zákona o pozemních komunikacích **závazné stanovisko k územnímu řízení, pro stavební řízení není dotčeným orgánem**, v odůvodnění závazného stanoviska uvedl :

Odbor dopravy Magistrátu města Brna (dále je „OD MMB“) obdržel dne 04.08.2021 žádost koordinačního pracoviště OÚPR MMB o vyjádření k projektové dokumentaci pro společné územní na stavební řízení na akci „Vozovna Pisárky — etapa III, vratná tramvajová smyčka související stavby komunikací, plocha a zařízení“.

OD MMB je příslušný k uplatnění závazného stanoviska v územním řízení z hlediska řešení místních a účelových komunikací podle § 40 odst. 4 písm. d) zákona č. 13/1997 Sb., o pozemních komunikacích, ve znění pozdějších předpisů. Věcí je dotčeno řešení účelových komunikací v areálu BVV.

OD MMB upozorňuje, aby si stavebník vyžádal souhlas/stanovisko vlastníka účelové komunikace k výše uvedené akci.

Předmětem projektové dokumentace je zajistit hlavní přístup pěších z přestupního uzlu tramvajové, trolejbusové a autobusové zastávky Lipová k plánované stavbě MULTIFUNKČNÍHO SPORTOVNÍHO A KULTURNÍHO PAVILONU (Arena Brno). Současně zajišťuje přístup k plánované stanici Lipová, která je součástí stavby lanové dráhy LANOVÁ DRÁHA PISÁRKY-KAMPUS. Stavba zahrnuje přístupové komunikace pro pěší, opěrné a zárubní zdi, schodiště, veřejné osvětlení, vybudování optické sítě, odvodnění s využitím moderních metod řešení (modrozelená infrastruktura), vegetační úpravy a nezbytné přeložky sítí včetně úpravy komunikací a ploch BVV vyvolaných stavbou.

OD MMB posoudil předloženou projektovou dokumentaci a dospěl k závěru, že navrhované dopravní řešení je v souladu s českou technickou normou ČSN 73 6110 *Projektování místních komunikací*.

OD MMB v podmínce č. 1 stavebníkovi uložil povinnost, aby si ověřil, zda stavba podléhá harmonogramu výkopových prací dle *obecně závazné vyhlášky č. 8/2009 o koordinaci výkopových prací na veřejných prostranstvích ve městě Brně* z důvodu staveništní dopravy v souvislosti s plánovanými uzavírkami v dané lokalitě. OD MMB v podmínce č. 2 ukládá stavebníkovi povinnost, že v případě zásahu do komunikace požádá příslušný silniční správní úřad o vydání rozhodnutí o zvláštním užívání komunikace v souladu s § 25 odst. 6 písm. c) bod 3 příp. bod 2 zákona o pozemních komunikacích. V souladu s § 19 odst. 2 zákona o pozemních komunikacích v podmínce č. 3 uložil OD MMB stavebníkovi, aby při provádění stavebních prací nedocházelo ke znečišťování a poškozování veřejných komunikací. V podmínce č. 4 OD MMB uložil stavebníkovi podmínku, aby zajistil bezpečný průchod chodců v okolí stavby na veřejných komunikacích z důvodu zajištění bezpečnosti silniční dopravy.

Souhlasné závazné stanovisko se vydává jako podklad závazný pro výrokovou část povolujícího rozhodnutí příslušného stavebního úřadu.

OD MMB je příslušným silničním správním úřadem pro místní komunikaci ul. Hlinky. OD MMB není příslušným silničním správním úřadem pro účelové komunikace v areálu BVV. Příslušným silničním správním úřadem je ÚMÖ Brno — střed.

Závazné stanovisko platí 2 roky ode dne vydání.

- **OŽP MMB** – dne 21.7.2021 – **souhlasné stanovisko s podmínkami** z hlediska ochrany ovzduší, z hlediska odpadového hospodářství a hydrogeologie a z hlediska ochrany přírody a krajiny a ochrany a tvorby zeleně
- **OVLHZ MMB** – dne 19.7.2021 podklad pro koordinované stanovisko – **vyjádření bez podmínek** z hlediska vodoprávního úřadu, z hlediska orgánu ochrany zemědělského půdního fondu a z hlediska státní správy lesů
- **OPP MMB** – dne 29.7.2021 podklad pro koordinované stanovisko – **závazné stanovisko z hlediska zákona č. 20/1987Sb., o státní památkové péči**, ve znění současně platných předpisů, v jehož odůvodnění uvedl :

Odbor památkové péče Magistrátu města Brna obdržel dne 23.06.2021 žádost OÚPR MMB o vydání závazného stanoviska ve výše uvedené věci.

Pozemky p. č. 4/1, 6/1, 6/2, 8/1, 8/2, 8/5, 8/9, 8/15, 12/1, 12/3, 24/1, 24/100, 168/29, 184, 6/3, 6/4, 8/4, 8/14, 8/17, 12/5, 12/6, 24/99, 203/1, k. ú. Pisárky nejsou evidovány ve smyslu zákona o státní památkové péči v Ústředním seznamu kulturních památek české republiky, nachází se na území OP MPR Brno, ustanoveného *rozhodnutím Odboru kultury NVmB dne 06.04.1990 pod č.j. KULT/402/90/Sev.*

Předložená projektová dokumentace řeší propojující koridor pro pěší mezi tramvajovými zastávkami a příčnou kompoziční osou před multifunkční halou. Je to část přístupových komunikací a část tramvajových zastávek s tramvajovou smyčkou. Prostor přístupových komunikací zahrnuje přístupový chodník v dolní úrovni, terasové schodiště s vyrovnávacím chodníkem propojující dolní a horní úroveň a přístupový chodník propojující výhledovou stanici lanovky s tramvajovými zastávkami. Celý prostor a vzájemné prostorové uspořádání je pojato ve formě veřejné, přehledné plochy městského charakteru doplněné stromovou zelení. Přístupový chodník v dolní úrovni přímo propojuje dolní úroveň tramvajových zastávek, které jsou přístupné bočními schodišti a jedním širokým schodištěm s podestami a stromovou zelení. Terasové schody s vyrovnávacím chodníkem vytváří jeden nástupní bezbariérový přístup k tramvajovým zastávkám, který je vymezen opěrnými stěnami. Navržený chodník pro bezbariérový přístup k výhledové stanici lanovky plní zároveň i funkci vyhlídkové terasy s pohledy na multifunkční halu a pavilon Z areálu BVV.

Část tramvajových zastávek s tramvajovou smyčkou je členěna na dolní a horní úroveň. Dolní úroveň je tvořena volnou zpevněnou plochou pod mostním tělesem tramvajové smyčky se zastávkou, která směrem k tramvajové nástupní zastávce Lipová přechází ve vnitřní „atrium“ se širokými schody členěnými podestami a platy pro stromy přímo navazujícími na zastávku tramvaje. Před mostním tělesem smyčky jsou navržena dvě boční schodiště. Horní úroveň tramvajových zastávek před přístupovými komunikacemi přechází ve volnou plochu, která plní funkci vyhlídkové terasy.

V souladu s ustanovením § 14 odst. 6 zákona o státní památkové péči si OPP MMB vyžádal písemné vyjádření Národního památkového ústavu, územního odborného pracoviště (NPÚ ÚOP) v Brně, jako odborné organizace státní památkové péče, které bylo vyhotoveno dne 15.07.2021 pod č.j. NPU-371/53836/2021 (D.N.) a doručeno na OPP MMB dne 15.07.2021. NPÚ (JOP v Brně) sděluje, že provedením zamýšlených prací nedojde k ohrožení či narušení kulturně historických hodnot, pro které bylo ustanoveno OP MPR Brno.

Z obsahu odborného vyjádření NPÚ LJOP v Brně a ze skutečností známých z vlastní úřední činnosti dospěl OPP MMB k závěru, že realizace prací v rozsahu dokumentace předložené na OPP MMB, je z hlediska zájmů státní památkové péče přípustné. Uvedenými pracemi nedochází ke kolizi s hodnotami, které je třeba prostřednictvím ochranného pásma z pohledu státní památkové péče chránit.

V souvislosti s předpokládanými výkopovými pracemi OPP MMB upozorňuje na povinnost vyplývající z § 22 odst. 2 a § 23 odst. 2 zákona o státní památkové péči, týkající se archeologického výzkumu a archeologického nálezu.

Toto závazné stanovisko je podkladem pro koordinované závazné stanovisko OÚPR MMB dle § 4 odst. 7.

Magistrát města Brna, odbor územního plánování a rozvoje, závazná stanoviska, stanoviska a vyjádření dotčených orgánů prověřil a zjistil, že podmínky pro společné územní a stavební řízení nejsou v rozporu, poté je zkoordinoval a zahrnul do tohoto přípustného koordinovaného závazného stanoviska.

Poučení:

Koordinované závazné stanovisko MMB je ve smyslu § 149 odst. 1 zákona č. 500/2004 Sb., správní řád, ve znění pozdějších předpisů, úkonem, který není samostatným rozhodnutím ve správním řízení, proto se

proti němu nelze odvolat. Jednotlivá stanoviska jsou přezkoumatelná buď v rámci případného odvolacího řízení proti rozhodnutí stavebního úřadu, pro které bude toto koordinované závazné stanovisko podkladem, nebo je přezkoumatelné formou přezkumného řízení dle §156 *správního řádu*.

Ing. arch. Pavla Pannová
vedoucí Odboru územního plánování a rozvoje Magistrátu města Brna

NA VĚDOMÍ:

- OD, OŽP, OVLHZ, OPP**
- OÚPR – spis koordinace**



Odbor životního prostředí
Dominikánská 2, 601 69 Brno
Pracoviště: Měnínská 4, 601 92 Brno

Číslo jednací: MCBS/2021/0107130/SEVD
K podání: MCBS/2021/0102429
Spisová značka: 3110/MCBS/2021/0102429/2
Vyřizuje: Ing. Zdeňka Ševčíková, tel. 542 526 154
ID datové schránky: qykbwe7

V Brně dne 25.06.2021

PK OSSENDORF s.r.o.
Tomešova 503/1
602 00 Brno

Vyjádření pro společné územní a stavební řízení k projektové dokumentaci
vydané v souladu s ust. § 154 a násl. zákona č. 500/2004 Sb. (správní řád) ve znění pozdějších předpisů.

Název akce: „Vozovna Pisárky, etapa III – vratná tram. smyčka související stavby komunikací, ploch a zařízení“

Úřad městské části města Brna, Brno-střed, Odbor životního prostředí (dále odbor ŽP), jako věcně a místně příslušný orgán ochrany přírody ve věci kácení dřevin rostoucích mimo les upozorňuje, že kácení dřevin může být provedeno jen v souladu s § 8 zákona č. 114/1992 Sb. o ochraně přírody a krajiny (zákon o ochraně přírody) a vyhláškou č. 189/2013 Sb. o ochraně dřevin a povolování jejich kácení vše v platném znění.

Ke kácení dřevin pro účely stavebního záměru se s účinností zákona č. 225/2017 Sb., kterým se mění zákon č. 183/2006 Sb., o územním plánování a stavebním řádu, v platném znění, **vydává závazné stanovisko** ve smyslu ust. § 149 zákona č. 500/2004 Sb., správní řád v platném znění. Žádost o závazné stanovisko podle § 8 odst. 6 zákona o ochraně přírody musí splňovat náležitosti žádosti o povolení kácení dřevin vyplývající z § 4 odst. 1 vyhlášky č. 189/2013 Sb. v platném znění (viz povolení kácení dřevin <https://www.brno-stred.cz/urad-mc/formulare/odbor-zivotniho-prostredi>). K žádosti je nutno přiložit inventarizaci stávajících dřevin s oceněním těch, které vyžadují povolení ke kácení a návrh náhradní výsadby.

S pozdravem

Mgr. Zbyněk Hrnčíř
vedoucí
odboru životního prostředí



Odbor životního prostředí
Dominikánská 2, 601 69 Brno
Pracoviště: Měnínská 4, 601 92 Brno

Číslo jednací: MCBS/2021/0133367/SEVD
K podání: MCBS/2021/0125244
Spisová značka: 3120/MCBS/2021/0125244/2
Vyřizuje: Ing. Zdeňka Ševčíková, tel. 542 526 154
ID datové schránky: qykbwe7

V Brně dne 16. 8. 2021

Z Á V A Z N É S T A N O V I S K O

Úřad městské části města Brna, Brno-střed, Odbor životního prostředí (dále jen Odbor ŽP) jako věcně a místně příslušný správní orgán ochrany přírody a krajiny ve smyslu § 61 odst. 1) zákona č. 128/2000 Sb. o obcích, ve znění pozdějších předpisů, a ve smyslu § 76 odst. 1 písm. a) zákona č. 114/1992 Sb. o ochraně přírody a krajiny, ve znění pozdějších předpisů (dále jen zákona o ochraně přírody), a ve smyslu ustanovení § 10 a 11 zákona č. 500/2004 Sb. správního řádu, ve znění pozdějších předpisů (dále jen správní řád), a ve smyslu čl. 22 odst. 2 písm. c) vyhlášky Statutárního města Brna č. 20/2001, kterou se vydává Statut města Brna, ve znění pozdějších předpisů, vydává jako dotčený orgán podle § 4 odst. 2 zákona č. 183/2006 Sb., o územním plánování a stavebním řádu (dále jen stavební zákon) a podle § 8 odst. 6 zákona o ochraně přírody toto závazné stanovisko

I.

Žadateli Dopravnímu podniku města Brna, a.s., Hlinky 64/151, 603 00 Brno zastoupenému společností PK OSSENDORF s.r.o., Tomešova 503/1, 602 00 Brno, IČO 25564901 se podle § 8 odst. 6

u d ě l u j e s o u h l a s

s pokácením následujících dřevin:

k.ú.	p.č.	Číslo*	Taxon (český název)	Taxon (vědecký název)	Obvod (cm)
Pisárky	8/5	128	lípa srdčitá	Tilia cordata	67
Pisárky	8/5	129	lípa srdčitá	Tilia cordata	99
Pisárky	8/5	130	lípa srdčitá	Tilia cordata	91
Pisárky	8/5	131	lípa srdčitá	Tilia cordata	97
Pisárky	8/1	132	lípa srdčitá	Tilia cordata	96
Pisárky	8/1	133	hloh jednosemenný	Crataegus monogyna	49, 46
Pisárky	8/1	134	javor mléč	Acer platanoides	44
Pisárky	203/1	149	trnovník akát	Robinia pseudoacacia	91

* Číslo stromu dle Dendrologického průzkumu (PK Ossendorf, 04/2019)

Kácení bude provedeno za těchto podmínek:

1. Kácení bude provedeno v době vegetačního klidu (cca 1. 11. – 31. 3.).

2. Kácení bude provedeno až po vydání pravomocného společného povolení na stavbu „Vozovna Pisárky, etapa III. – vratná tramvajová smyčka: komunikace, plochy a zařízení k obsluze MSKP“.

Souhlas se vydává pro účely společného územního a stavebního řízení.

II.

Žadateli se podle § 8 odst. 6 a § 9 zákona o ochraně přírody ukládá provedení náhradní výsadby dle projektové dokumentace SO 801 Vegetační úpravy (PK Ossendorf, 04/2021) v tomto rozsahu:

1. p. č. 6/2, 12/1, 12/5 k.ú. Pisárky:
14 ks javor babyka (*Acer campestre*) o obvodu kmene 16 – 18 cm
2. p. č. 184, 8/2, 4/1 k. ú. Pisárky:
10 ks jírovec maďal (*Aesculus hippocastanum*) o obvodu kmene 20 – 25 cm
3. p. č. 6/4, 24/99, 8/14, 24/99, 12/5, 12/1 k. ú. Pisárky:
35 ks hrušeň Calleryova (*Pyrus calleryana* 'Chanticleer') o obvodu kmene 16 – 18 cm

Výsadba bude provedena nejpozději k termínu kolaudace stavby. Zároveň se ukládá pětiletá následná péče.

Odůvodnění:

Žádost byla podána dne 21. 7. 2021 v souvislosti se stavbou „Vozovna Pisárky, etapa III. – vratná tramvajová smyčka: komunikace, plochy a zařízení k obsluze MSKP“ (dále jen „stavba“). K žádosti byla přiložena projektová dokumentace stavby (Dendrologický průzkum, SO 020 Dendrologie - kácení, SO 810 Vegetační úpravy), závazné stanovisko č. j. MCBS/2019/0204998/PRUJ, souhlas s kácením a plná moc.

Stavba navazuje a je v koordinaci se stavbou „Vozovna Pisárky, etapa III. – vratná smyčka“, na kterou bylo vydáno závazné stanovisko ve věci kácení dřevin pod č. j. MCBS/2019/0204998/PRUJ ze dne 11. 12. 2019. Povolené stromy jsou v kolizi s dostavbou výjezdové koleje.

Dne 9. 8. 2021 proběhlo místní šetření pro ověření skutečností uvedených v žádosti a došlo k doplnění o další 3 stromy, které nedosahují zákonných limitů pro povolení, ale jsou součástí stromořadí, pro něž se limity nevztahují. Dne 12. 8. 2021 došlo k doplnění aktuální projektové dokumentace.

Předmětné dřeviny vytváří zapojené stromořadí podél plotu současného areálu Veletrhy Brno, a.s. Jedná se o běžný sortiment domácích i introdukovaných dřevin, z nichž některé vykazují zdravotní problémy, asymetrii růstu a prosychání koruny. Vzhledem k plánované stavební činnosti není možné dřeviny a keře na stanovišti zachovat. Po zhodnocení funkčního a estetického významu dřevin bylo z důvodu plánované stavby, která je závažným důvodem ke kácení, rozhodnuto o povolení jejich pokácení.

Souhlas s kácením byl vydán pro dřeviny vyžadující povolení orgánu ochrany přírody ve smyslu §8 zákona o ochraně přírody a krajiny č. 114/1992 Sb. a vyhlášky o ochraně dřevin a povolování jejich kácení č. 189/2013 Sb. vše v platném znění. V souladu s §5 vyhlášky může být kácení provedeno v době vegetačního klidu.

Vzhledem k tomu, že důvodem ke kácení je stavba, je podmínkou kácení vydání pravomocného společného územního a stavebního povolení.

Množstvím kácených dřevin se jedná o významný zásah, který je nutný kompenzovat novou výsadbou v co největší možné míře. Jako kompenzace vzniklé ekologické újmy byla uložena náhradní výsadba dle předloženého projektu SO 801 Vegetační úpravy v podobě výsadby dřevin v areálu Dopravního podniku města Brna. Zároveň byla uložena pětiletá následná péče, která spočívá zejména v provádění zálivky, výchovného řezu a výměně v případě uhynulých jedinců.

Závazné stanovisko bylo vydáno pro účely společného územního a stavebního povolení na stavbu „Vozovna Pisárky, etapa III. – vratná tramvajová smyčka: komunikace, plochy a zařízení k obsluze MSKP“.

Poučení o opravném prostředku:

Proti tomuto závaznému stanovisku se nelze samostatně odvolat. Opravné prostředky lze proti němu uplatnit pouze v režimu § 149 odst. 5, 6 a 7 správního řádu.

Mgr. Zbyněk Hrnčář
vedoucí odboru životního prostředí

Závazné stanovisko obdrží:

Dopravní podnik města Brna, a.s., Hlinky 64/151, 603 00 Brno prostřednictvím PK OSSENDORF s.r.o., Tomešova 503/1, 602 00 Brno, IČO 25564901



Odbor dopravy

Dominikánská 2, 601 69 Brno

Pracoviště: Měnínská 4, 601 92 Brno

Číslo jednací: MCBS/2021/0105177/SEHR

Spisová značka: 2600/MCBS/2021/0102436/2

Vyřizuje: Ing. Roman Sehnal, tel. 542 526 184

ID datové schránky: qykbwe7

V Brně dne 23.06.2021

PK OSSENDORF s.r.o., Tomešova 503/1, 602 00 Brno

Věc: Vyjádření ke stavbě „**Vozovna Pisárky, etapa III. – vratná tramvajová smyčka**“.

Úřad městské části města Brna, Brno-střed, Odbor dopravy, jako věcně a místně příslušný silniční správní úřad, dle usnesení § 40 odst. 5 písm. b) zákona č.13/1997 Sb., o pozemních komunikacích, ve znění pozdějších předpisů (dále jen „zákon o pozemních komunikacích“) a dle čl. 30 odst. 1 písm. h) a odst. 2 písm. b) Statutu města Brna obdržel dne 18.06.2021 Vaši žádost ke stavbě s názvem „**Vozovna Pisárky, etapa III. – vratná tramvajová smyčka: komunikace, plochy a zařízení k obsluze MSKP**“ a sděluje následující:

1. Výše uvedená stavba nezasahuje na veřejně přístupné účelové komunikace, které má MČ BS (Odb. dopravy) dle čl. 30 Statutu města Brna ve správě.
2. ÚMČ BS Odbor dopravy nebude přebírat do správy žádné nově vybudované komunikace v rámci stavby.

Jiří Urban
pověřený vedením Odboru dopravy

PK OSSENDORF s.r.o.

Tomešova 503/1

602 00 Brno

Vaše č. j.

2021/003/1343

ze dne

15. 6. 2021

naše č. j.

ARUB/4322/2021
DS

vyřizuje

Mgr. Jana Hanušová
515 911 133

v Brně dne

21. 6. 2021

Vyjádření k projektové dokumentaci ke stavbě „Vozovna Pisárky, etapa III-vratná tram. smyčka související stavby komunikací, ploch a zařízení“ v k. ú. Pisárky, okr. Brno-město

Archeologický ústav Akademie věd ČR, Brno, v. v. i., upozorňuje, že výše uvedená stavba se uskuteční na území s archeologickými nálezy. Území dotčené stavbou je chráněno jako veřejný zájem podle zvláštních právních předpisů, zejména dle § 22 odst. 2 zákona č. 20/1987 Sb., o státní památkové péči, v platném znění. Má-li dojít při provádění stavební činnosti na území s archeologickými nálezy k jakýmkoliv zásahům do terénu (skrývka, hloubení výkopů, apod.), je třeba předpokládat narušení nebo odkrytí archeologických nálezů a situací, čímž vzniká nutnost provedení záchranného archeologického výzkumu.

POUČENÍ:

1. Stavebník je dle § 22 odst. 2 zákona č. 20/1987 Sb., o státní památkové péči, v platném znění, povinen ohlásit termín zahájení zemních prací již od doby přípravy stavby, Archeologickému ústavu Akademie věd ČR, Brno, v. v. i., a umožnit jemu nebo oprávněné organizaci provedení záchranného archeologického výzkumu na dotčeném území.
2. Pro bezproblémový průběh výzkumu a stavebních prací doporučuje Archeologický ústav Akademie věd ČR, Brno, v. v. i., stavebníkovi splnit oznamovací povinnost alespoň 30 dní před zahájením zemních prací. Na oznámení lze využít formuláře dostupné na <http://arub.cz/informace-pro-stavebniky/index.html>. Mezi náležitosti oznámení patří mimo jiné předpokládané datum zahájení stavební činnosti a její lokalizace formou uvedení parcelních čísel nebo připojení základní projektové dokumentace.
3. Výzkum je dle § 22 odst. 1 a odst. 2 zákona č. 20/1987 Sb., o státní památkové péči, v platném znění, prováděn na základě dohody uzavřené mezi stavebníkem a Archeologickým ústavem AV ČR nebo oprávněnou organizací. V případě nedohody určí podmínky výzkumu příslušný krajský úřad (srov. § 22 odst. 1 zákona č. 20/1987 Sb., o státní památkové péči, v platném znění).
4. Za standardních okolností je záchranný archeologický výzkum prováděn formou dohledu zemních prací, případně formou plošného terénního výzkumu předstihově nebo souběžně se stavební činností. Konkrétní podmínky provedení záchranného archeologického výzkumu jsou blíže specifikovány v příslušné dohodě, uzavřené mezi stavebníkem a Archeologickým ústavem AV ČR nebo oprávněnou organizací dle § 22 odst. 1 zákona č. 20/1987 Sb., o státní památkové péči, v platném znění.
5. Úhrada nákladů záchranného archeologického výzkumu se řídí ustanovením § 22 odst. 2 zákona

č. 20/1987 Sb., o státní památkové péči, v platném znění.

6. Dojde-li během prací k odkrytí archeologických nálezů mimo záchranný archeologický výzkum, je stavebník povinen neprodleně oznámit tento nález příslušnému stavebnímu úřadu a orgánu státní památkové péče a zároveň učinit opatření nezbytná k tomu, aby nálezy nebyly poškozeny nebo zničeny, tj. především v místě nálezu práce přerušit – viz § 176 zákona č. 183/2006 Sb., stavební zákon, v platném znění.

S pozdravem

PhDr. Lumír Poláček, CSc.
ředitel

ARCHEOLOGICKÝ ÚSTAV
AV ČR, BRNO, v.v.i.
Podatelna
602 00 Brno, Čechyňská 363/19
Česká republika

VYJÁDŘENÍ K PROJEKTOVÉ DOKUMENTACI - BEZBARIÉROVÉ ŘEŠENÍ

Akce: VOZOVNA PISÁRKY, ETAPA III. – VRATNÁ TRAMVAJOVÁ SMYČKA
SOUISEJÍCÍ STAVBY KOMUNIKACÍ, PLOCH A ZAŘÍZENÍ
sloužících k obsluze budoucího multifunkčního sportovního a kulturního pavilonu

Projektant: koordinace: PK OSSENDORF s.r.o., SHB a.s., Ing. Liška

Stupeň: DUSP, 04/2021

č.j.: MA/2021/361

Předmětem vyjádření je novostavba chodníků a pochozích ploch, zastávek a přístupových tras souvisejících s dopravní obsluhou budoucího pavilonu. Návrh respektuje vazby na navazující akce (plochy kolem haly 1.etapa, zastávka lanové dráhy).

Legislativa:

- vyhl. č. 398/09 Sb., o obecných technických požadavcích zabezpečujících bezbariérové užívání staveb (dále jen vyhláška) a navazující předpisy. Dle §2 odst. (1) se jedná o stavbu
a) pozemních komunikací a veřejného prostranství

Podklady pro vyjádření:

C.4 Speciální situační výkres, C.5 Celkový situační výkres

Navržené řešení

Projekt řeší plochy mezi pavilonem (návaznost na plochy 1. etapa), kolem plánované zastávky lanovky (zastávka Riviéra), přístupy k nástupištím ve vratné smyčce a nástupiště. Navržené trasy určené pro pohyb osob se zrakovým omezením zakresleny v situaci, osoby s omezením pohyblivosti budou využívat přístup na nástupiště po chodníku ve sklonu podél pobytových schodů se stromy.

Dopravní režim: chodníky, v místě návaznosti na plochy 1.etapy (pěší zóna) varovný pás a sloupky (vstup do komunikace)

Základní parametry řešení:

Chodníky a pochozí plochy:

- průchozí šířka min. 2,4 m, podélný sklon max. 7,58% (chodník ve sklonu dl. 53,46 m), příčný sklon max. 2%
- místa nebezpečná pro nevidomé uživatele (vstup do vozovky) jsou označena varovnými pásy kolmo ke směru chůze, s ochrannými sloupky (zamezení vjezdu vozidel na chodník)
- vodící linie: zvýšené obrubníky +8 cm, zábradlí s dolní zarážkou v. 10-25 cm, opěrná zeď, umělé vodící linie (dlažba s drážkami)

Přechody, místa pro přecházení: řešeny v navazujících projektech, zde pouze jedna strana místa pro přecházení (varovný a odsazený signální pás)

Schodiště

1. provizorní kovové schodiště u plánovaného objektu lanovky
2. dvě betonová vetknutá schodiště – přístup na nástupiště
3. betonové schodiště na stojkách
 - řešení všech schodišť: výška schodu max. 16 cm, sklon ramene max. 28 stupňů, oboustranná zábradlí s přesahem prvního a posledního stupně, kontrastní označení prvního a posledního stupně každého ramene, zamezení vstupu pod konstrukci v. pod 2,2 m: velké betonové květináče, kontrastní označení konstrukce
4. jezdecké schodiště (není součástí hlavních komunikačních tras, na podestách osazeny stromy tj. převažuje pobytová funkce): na horní podestě varovný pás (místo nebezpečné pro nevidomé uživatele), kontrastní označení hran všech stupňů

Zastávky MHD:

- volná š. 5,0 m, nástupní hrana v. 20 cm, 80 cm od označnicku signální pásy vedené k vodící linii
- přístupy na nástupiště: rampy ve sklonu 6%

Shrnutí a připomínky

Pochozí plochy zajišťují bezbariérové užívání včetně přístupu od zastávek MHD směrem k plánovanému pavilonu, zde navazují na etapu 1. Návrh řešení byl konzultován.

Připomínky:

1. vzhledem k rozsahu řešené plochy a množství vazeb je třeba konzultovat i prováděcí dokumentaci.
2. hmatná dlažba (varovné/signální pásy, umělé vodící linie) bude splňovat požadavky NV č. 163/2002 Sb. a TN TZUS 12_03_04 a 12_03_06 včetně lemování dlažbou bez fazet v šířce min. 250 mm (dopor. 400 mm). Vizuální kontrast (barva varovných a signálních pásů, kontrast k okolní dlažbě) bude odsouhlasen KAM Brno.

Požadavky na užívání stavby- §115 zákona č. 183/2006 Sb. ve znění pozdějších předpisů:

- bezbariérové užívání stavby musí být zajištěno po celou dobu její životnosti
- při umístění mobiliáře a dalších prvků musí být vždy zachován volný průchod
 - a. podél přirozených vodících linií: š. min 1,50 m
 - b. podél umělých vodících linií: š. min. 0,80 m od osy
 - c. podél signálního pásu: min. 0,80 m od obou hran
- překážky (reklamní a informační zařízení, konstrukce s bočními stěnami nesahajícími až k zemi,..) se umísťují mimo průchozí prostor, s pevnou zarážkou ve výšce 0,1-0,25 m a 1,1 m
- hmatná dlažba včetně průchozího prostoru bude udržována funkční

Při projektování dalšího stupně i při výstavbě musí být respektovány požadavky plynoucí z následujících předpisů:

- Stavební zákon č. 183/2006 Sb. ve znění pozdějších předpisů
- Vyhláška č. 398/2009 Sb., o obecných technických požadavcích zabezpečujících bezbariérové užívání staveb
- ČSN 73 6110 Projektování místních komunikací včetně změny Z1
- ČSN 73 6131 Stavba vozovek-kryty z dlažeb a dílců (povrchy chodníků a pochozích ploch)
- ČSN 73 4130 Schodiště a šikmé rampy

VÝROBKY

- Nařízení vlády č. 163/2002 Sb., kterým se stanoví technické požadavky na vybrané stavební výrobky, Technické návody na posuzování shody výrobků
- TN TZUS 12_03_04 Dlažební kostky a dlažební desky se speciální hmatovou úpravou (výstupky, reliéfní povrch) použitelné pro exteriér pro zrakově postižené
- TN TZUS 12_03_06 Dlažební kostky a dlažební desky se speciální hmatovou úpravou (drážky) použitelné pro umělé vodící linie a vodící linie sloučené s funkcí varovného pásu (železnice, nástupištní konzolové desky) určené pro exteriér pro zrakově postižené

ZÁVĚR

Předložená dokumentace byla posouzena z hlediska požadavků vyhl. č. 398/09 Sb., o obecných technických požadavcích zabezpečujících bezbariérové užívání staveb.

Doporučujeme respektovat výše zmíněné připomínky.

Při vypracování dalšího stupně PD a realizaci stavby je třeba postupovat dle platných předpisů, úpravy a změny mající vliv na bezbariérové užívání je třeba konzultovat.

V Brně dne 28.5.2021



Ing. Milena Antonovičová
BEZBARIÉROVÉ ŘEŠENÍ STAVEB
Jilemnického 11, 614 00 Brno
IČ: 74834720

*Vypracováno v rámci činnosti Poradního sboru RMB pro bezbariérové Brno.
Písemnosti ke stavebnímu řízení zasílejte na OZ MMB, ID datové schránky: a7kbrnn*

Ing. Milena Antonovičová, tel: 603 233 513, antonovicova@seznam.cz

30.7.2021

Otmar

2020 089.3

2021/003/1291

9

Váš dopis zn.: 2021/003/1345

Ze dne: 21.06.2021

Naše č.j.: BKOM/15248/2021

Spis. Značka: 3100/BKOM/15248/2021

Naše značka: 3100-Nov-394/21

Vyřizuje: Sehnalová, Ing. Šprdlíková, Ing. Janda, Mgr. Ing.
Němečková

Telefon: +420 532144246

Mobil:

E-mail: sehnalova@bkom.cz

Datum: 26.07.2021

PK OSSENDORF s.r.o.
Tomešova 503/1
602 00 Brno

Vyjádření k PD pro společné územní a stavební řízení akce „Vozovna Pisárky, etapa III – vratná tramvajová smyčka: související stavby komunikací, plocha a zařízení“

Vážení,

předmětná stavba bude sloužit k obsluze budoucího Multifunkčního sportovního a kulturního pavilonu a bude zajišťovat hlavní přístup pěších z přestupního uzlu tramvajové, trolejbusové a autobusové zastávky Lipová. Stavba je řešena v koordinaci se stavbou tramvajové vratné smyčky, ke které jsme se vyjadřovali vyj. zn. 3100-Nov-393/21 ze dne 26.07.2021 a se stavbou lanové dráhy Pisárky – Kampus.

Z dopravně-inženýrského hlediska upozorňujeme, že přes navrženou smyčku vede jediná bezbariérová trasa ze zastávek Lipová k lanové dráze a k multifunkční hale. Doporučujeme v rámci PD doplnění popisu organizace provozu z hlediska bezpečnosti a plynulosti této pěší trasy. K návrhu předmětné smyčky nemáme zásadních připomínek.

V souvislosti s realizací akce nebudou výkopovými pracemi dotčeny komunikační plochy ve správě společnosti Brněnské komunikace a.s. Plochy, na kterých je předmětná stavba umístěna, nejsou ve správě společnosti Brněnské komunikace a.s., proto se k jejich dotčení nevyjadřujeme.

Po realizaci nebude žádná část stavby zařazena do kategorie místních komunikací a převzata do správy společnosti Brněnské komunikace a.s.

K ZOV.

V průběhu prací nesmí docházet k poškození a znečištění komunikačních ploch ve správě a.s. Brněnské komunikace včetně jejich součástí a příslušenství. V případě poškození budou závady odstraněny dle podmínek společnosti Brněnské komunikace a.s. na náklady investora nebo zhotovitele akce. Každé znečištění musí být okamžitě bez vyzvání odstraněno. Celková tonáž vozidel staveništní dopravy nesmí přesáhnout mez povolenou aktuálním dopravním značením.


V rámci vyznačené hranice „zařízení staveniště“ se nenachází kabelová vedení ve správě společnosti Brněnské komunikace a.s. Upozorňujeme, že na ul. Hlinky, stožáru DPmB č. 23/83 je umístěn strategický detektor dopravy č. 74. Jakákoliv manipulace s ním musí být předem konzultována se

správcem SSZ a ČŘD BKOM. Následně musí být sjednané činnosti objednány u naší společnosti a hrazeny jako vyvolaná investice stavby.

Toto stanovisko má platnost 1 rok a nenahrazuje souhlas vlastníka komunikace s vydáním ZUK.

PD si ponecháváme.

S pozdravem



Ing. Roman Nekula, MBA
správní ředitel

Na vědomí:

MMB OD



PK Ossendorf, s.r.o.
Ing. Vladimír Bielko
Tomešova 503/1
602 00 B r n o

VÁŠ DOPIS ZNAČKY / ZE DNE

NAŠE ZNAČKA

VYŘIZUJE / LINKA

BRNO / DATUM

12216/2021/5040

Ing. Veselý / 543171522
Ing. Sedláček / 543171525

11.10.2021

Vozovna Pisárky, etapa III – vratná tram. smyčka, související stavby komunikací, plocha a zařízení

Vyjádření k dokumentaci pro sloučené územní řízení a stavební povolení

Obdrželi jsme k posouzení projektovou dokumentaci stavby „Vozovna Pisárky, etapa III – vratná tram. smyčka, související stavby komunikací, plocha a zařízení“ pro účely sloučeného územního řízení a stavebního povolení.

Projektová dokumentace zahrnuje skupiny stavebních a inženýrských objektů

- 000 – Objekty přípravy staveniště
- 100 – Objekty pozemních komunikací (včetně propustků)
- 200 – Mostní objekty a zdi
- 300 – Vodohospodářské objekty
- 400 – Elektro a sdělovací objekty
- 660 – Objekty drah
- 800 – Objekty úpravy území
- 1000 – Provozní soubory

S předloženou projektovou dokumentací souhlasíme pro účely sloučeného územního řízení a stavebního povolení.

Vybrané skupiny stavebních objektů podléhají stavebnímu řízení u speciálního stavebního úřadu – Drážní úřad, sekce stavební, územní odbor Olomouc, Nerudova 1, 779 00 Olomouc.

Jednotlivé součásti realizační dokumentace včetně parametrů organizace výstavby projednejte s pracovišti technické infrastruktury – zástupce technicko-provozního ředitele – **Ing. Karel Kalivoda, tel. 543171520, mob. 739587896 nebo e-mail kkalivoda@dpmb.cz.**

S pozdravem

Dopravní podnik města Brna, a.s.
Hlinky 64/151, Pisárky, 603 00 Brno
Doručovací číslo: 65646


Ing. Vítězslav Žůrek
technicko-provozní ředitel



HZSBX008CIMU

**Hasičský záchranný sbor Jihomoravského kraje****krajské ředitelství**
Štefánikova 32, 602 00 Brno

20.7.2021

Otmar

2020 089.3

2021/003/1210

11

Č. j.: HSBM- 3374-2/2021
Datum: 15. 7. 2021
Vyřizuje: kpt. Ing. Mariana Gejdošová
Tel.: 950 639 133
E-mail: mariana.gejdosova@firebrno.cz
Počet stran: 2
Počet příloh: 1

Adresát:
PK OSSENDORF s.r.o.
Tomešova 503/1
602 00 Brno

ZÁVAZNÉ STANOVISKO
DOTČENÉHO ORGÁNU NA ÚSEKU POŽÁRNÍ OCHRANY**Název stavby:**

Vozovna Pisárky, etapa III - vratná tramvajová smyčka související stavby komunikací, ploch a zařízení

Místo stavby:

Hlinky 64/151, Pisárky, Brno
k. ú.: Pisárky, parc. č. 201

Stavebník:

Dopravní podnik města Brna, a.s., IČO 25508881,
Hlinky 64/151, Pisárky, Brno 60 300

Předložená dokumentace:

dokumentace pro vydání společného povolení
ověřil: Ing. Tomáš Hruban, ČKAIT 1006364
datum: 04/2021

Hasičský záchranný sbor Jihomoravského kraje (dále jen „HZS JMK“) jako věcně a místně příslušný dotčený orgán na úseku požární ochrany podle ustanovení § 7 odst. 4 zákona č. 320/2015 Sb., o Hasičském záchranném sboru České republiky a o změně některých zákonů (zákon o hasičském záchranném sboru), ve znění pozdějších předpisů a podle ustanovení § 26 odst. 2 písm. b) a ustanovení § 31 odst. 1 písm. b) zákona č. 133/1985 Sb., o požární ochraně, ve znění pozdějších předpisů (dále jen „zákon o požární ochraně“) posoudil v rozsahu níže uvedených podkladů výše uvedenou dokumentaci předloženou dne 22. 6. 2021. Na základě výše uvedeného vydává dle ustanovení § 31 odst. 3 zákona o požární ochraně a dále dle ustanovení § 149 odst. 1 zákona č. 500/2004 Sb., správní řád, ve znění pozdějších předpisů

SOUHLASNÉ ZÁVAZNÉ STANOVISKO.**Odůvodnění:**

HZS JMK vycházel při vydání závazného stanoviska z těchto podkladů:

▪ Požárně bezpečnostní řešení:

název: Vozovna Pisárky, etapa III - vratná tramvajová smyčka související stavby komunikací, ploch a zařízení

ověřil: Ing. Tomáš Hruban, ČKAIT 1006364
datum: 04/2021

Posouzením předložené dokumentace v rozsahu výše uvedených podkladů podle ustanovení § 46 odst. 1 vyhlášky č. 246/2001 Sb., o stanovení podmínek požární bezpečnosti a výkonu státního požárního dozoru (vyhláška o požární prevenci), ve znění pozdějších předpisů (dále jen „vyhláška o požární prevenci“) dospěl HZS JMK k závěru, že požárně bezpečnostní řešení posouzeného požárně bezpečnostního řešení vyplývá, že jsou splněny technické podmínky požární ochrany kladené na danou stavbu vyhláškou č. 23/2008 Sb., o technických podmínkách požární ochrany staveb, ve znění vyhlášky č. 268/2011 Sb.

HZS Jihomoravského kraje
úsek prevence a CNP
614 00 Brno, Zubatého 1
Pracoviště Štefánikova 32

kpt. Ing. Mariána Gejdošová
koordinátor – metodik
úřední osoba

**KRAJSKÁ HYGIENICKÁ STANICE
JIHOMORAVSKÉHO KRAJE SE SÍDLEM V BRNĚ
JEŘÁBKOVA 4, 602 00 BRNO**

Číslo jednací: KHSJM 36841/2021/BM/HOK
Spisová značka: S-KHSJM 28244/2021/673

Vyřizuje: Jana Zelená
Telefon: 545 113 025, 606 122 299
E-mail: jana.zelena@khsbrno.cz

Datovou zprávou

PK OSSENDORF s.r.o.
Tomešova 503/1
602 00 BRNO
ID datové schránky: ecgthi2

V Brně dne 19. července 2021

**ZÁVAZNÉ STANOVISKO KE SPOLEČNÉMU ÚZEMNÍMU ŘÍZENÍ A STAVEBNÍMU
POVOLENÍ – „VOZOVNA PISÁRKY, ETAPA III - VRATNÁ TRAMVAJOVÁ
SMYČKA SOUVISEJÍCÍ STAVBY KOMUNIKACÍ, PLOCH A ZAŘÍZENÍ
SLOUŽÍCÍCH K OBSLUZE BUDOUCÍHO MULTIFUNKČNÍHO SPORTOVNÍHO A
KULTURNÍHO PAVILONU“, PARC. Č. 4/1, 6/1, 6/2, 8/1, 8/2, 8/5, 8/9, 8/15, 12/1,
12/3, 24/1, 24/100, 168/29, 184, 6/3, 6/4, 8/4, 8/14, 8/17, 12/5, 12/6, 24/99 A 203/1
K. Ú. PISÁRKY, BRNO**

Krajská hygienická stanice Jihomoravského kraje se sídlem v Brně (dále jen „KHS JmK“) jako dotčený správní úřad místně a věcně příslušný podle § 82 odst. 1 a odst. 2 písm. i) zákona č. 258/2000 Sb., o ochraně veřejného zdraví a o změně některých souvisejících zákonů, ve znění pozdějších předpisů (dále jen „zákon č. 258/2000 Sb.“), podle § 77 zákona č. 258/2000 Sb. a § 4 odst. 2 písm. a) zákona č. 183/2006 Sb., o územním plánování a stavebním řádu (stavební zákon), ve znění pozdějších předpisů (dále jen „stavební zákon“), **vydává** v souladu s § 149 odst. 1 a 2 zákona č. 500/2004 Sb., správní řád, ve znění pozdějších předpisů, na základě žádosti o vydání závazného stanoviska ke společnému územnímu řízení a stavebnímu povolení stavby, podané dne 18. 06. 2021 společností PK OSSENDORF s.r.o., Tomešova 503/1, 602 00 Brno zastupující stavebníka Dopravní podnik města Brna, a.s., Hlinky 64/151, Pisárky, 603 00 Brno (dále jen „žadatel“), **toto**

závazné stanovisko:

Po zhodnocení souladu předložených podkladů s požadavky předpisů v oblasti ochrany veřejného zdraví KHS JmK s umístěním a provedením stavby „Vozovna Pisárky, etapa III - vratná tramvajová smyčka související stavby komunikací, ploch a zařízení sloužících k obsluze budoucího Multifunkčního sportovního a kulturního pavilonu“, parc. č. 4/1, 6/1, 6/2, 8/1, 8/2, 8/5, 8/9, 8/15, 12/1, 12/3, 24/1, 24/100, 168/29, 184, 6/3, 6/4, 8/4, 8/14, 8/17, 12/5, 12/6, 24/99 a 203/1 k. ú. Pisárky, Brno,

souhlasí.

V souladu s ustanovením § 77 odst. 1 zákona č. 258/2000 Sb. se souhlas váže na splnění stanovené podmínky:

1. KHS JmK požaduje uvedení stavby do zkušebního provozu, který bude uložen stavebním povolením. Před uvedením stavby do trvalého užívání bude provedeno měření hluku z dopravy na tramvajové dráze dokladující v nejzatíženějších chráněných venkovních prostorech staveb nepřekročení hygienických limitů hluku stanovených nařízením vlády č. 272/2011 Sb., o ochraně zdraví před nepříznivými účinky hluku a vibrací, ve znění pozdějších předpisů (dále také jen „nařízení vlády č. 272/2011 Sb.“), pro chráněné venkovní prostory staveb a pro denní i noční dobu. Výsledky měření hluku budou předloženy KHS JmK k posouzení.

Odůvodnění

Podmínka č. 1 byla stanovena v souladu s § 30 zákona č. 258/2000 Sb., o ochraně veřejného zdraví a o změně některých souvisejících zákonů, ve znění pozdějších předpisů.

Předložená dokumentace vypracovaná společností PK OSSENDORF s.r.o., Tomešova 503/1, 602 00 Brno, z dubna 2021 pro vydání územního rozhodnutí a stavebního povolení řeší stavbu „Vozovna Pisárky, etapa III - vratná tramvajová smyčka související stavby komunikací, ploch a zařízení sloužících k obsluze budoucího Multifunkčního sportovního a kulturního pavilonu“, parc. č. 4/1, 6/1, 6/2, 8/1, 8/2, 8/5, 8/9, 8/15, 12/1, 12/3, 24/1, 24/100, 168/29, 184, 6/3, 6/4, 8/4, 8/14, 8/17, 12/5, 12/6, 24/99 a 203/1 k. ú. Pisárky, Brno. Předmětem dokumentace je zajištění hlavního přístupu pěších z přestupního uzlu tramvajové, trolejbusové a autobusové zastávky Lipová k plánované stavbě „Multifunkční sportovní a kulturní pavilon“. Současně zajišťuje přístup k plánované stanici Lipová, která je součástí stavby lanové dráhy „LANOVÁ DRÁHA PISÁRKY-KAMPUS“. Stavba zahrnuje přístupové komunikace pro pěší, opěrné a zárubní zdi, schodiště, veřejné osvětlení, vybudování optické sítě, odvodnění s využitím moderních metod řešení (modrozelená infrastruktura), vegetační úpravy a nezbytné přeložky sítí včetně úpravy komunikací a ploch BVV vyvolaných stavbou.

Stavba bude rozdělena do samostatných objektů:

000 Objekty přípravy stavenišť
SO 020 Dendrologie – kácení

100 Objekty pozemních komunikací (včetně propustků)
SO 101 Plocha – přístup k Zastávce TT Lipová
SO 103 Plocha Stanice lanové dráhy Lipová
SO 104 Zapravení plochy BVV
SO 110 Úprava vnitroareálové komunikace BVV

200 Mostní objekty a zdi
SO 201 Tramvajový most
SO 202 Gabiony
SO 203 Zeď lanovka
SO 204 Zeď hlavní
SO 205 Schody u mostu
SO 206 Zeď u zastávky
SO 207 Schody kovové
SO 211 Schody jezdecké
SO 212 Schody široké
SO 213 Schody u opěry

300 Vodohospodářské objekty
DEŠŤOVÁ KANALIZACE
IO 301 Odvodnění komunikace SO 101,102 - MZI
IO 302 Úprava Kanalizací BVV

400 Elektro a sdělovací objekty
IO 401 Přípojka TT Zastávky Lipová (NN)
IO 403 PŘELOŽKA NN – BVV
IO 405 Přípojky Informační LED Panely (SPL)
IO 408 Přeložky sdělovacích kabelů BVV

400 Elektro a sdělovací objekty – VO
IO 406 Přeložka VO BVV
IO 421 VO – SO 101, 102

660 Objekty drah
SO 660 Zastávka TT Lipová (směr Centrum)
SO 661 Tramvajová trať
SO 662 Trolejové vedení

800 Objekty úpravy území
 SO 801 Vegetační úpravy
 1000 Provozní soubory
 1001 Informační LED Panely

SO 201 Tramvajový most

Most bude sloužit pro účely zřízení odbočné větve z vratné smyčky ve směru na Mendlovo náměstí. Hlavním důvodem výstavby mostu je potřeba zřízení odbočné větve z vratné smyčky pro Vozovnu Pisárky. Tento stavební objekt se zabývá konkrétně výstavbou mostního objektu – odbočné větve. Začátek zájmové části mostu, tedy odbočné větve, bude v levostranném oblouku o poloměru 35,0 m, následně v přímé a za ní navazuje pravostranný směrový oblouk o poloměru 50,0 m. Následně se kolej napojí na průběžnou tramvajovou trať. Výškově bude na mostě konstantní klesání 0,5 %. Na odbočné větvi bude šířka mezi obrubami 4,50 m a volná šířka 6,10 m. Na začátku i konci úseku bude nový stav plynule navazovat na stávající stav. Délka úpravy komunikace bude 128,85 m. Na mostě bude provedena tramvajová trať jako pevná jízdní dráha, kolejnice NT3 s podkladnicí W-tram kotvené do betonové desky, která bude na NK uložena na izolaci s ochrannou vrstvou a antivibrační rohoží. Prostor mezi kolejnicemi bude pokryt separační geotextilií a vyplněn hubeným betonem. Na něm bude provedena vozovka ve složení vrstev ACO 11 + tl. 40 mm, spojovací postřik 0,25 kg/m² a obrušná vrstva z ACO 11 + tl. 40 mm.

SO 660 Zastávka TT Lipová (směr Centrum)

V rámci přestavby vozovny DPMB Pisárky je navržena nová smyčka Lipová. Vybudováním tramvajové dráhy dojde k vybudování nové tramvajové zastávky Lipová (směr centrum) v místě stávající zastávky. Nástupní hrana tramvajové zastávky je délky 47,0 m o šířce 5,0 m. Nástupiště zastávky navazuje na související stavbu Vozovna Pisárky – etapa III, vratná smyčka (DPMB) rampou o sklonu 6,0 %. Nástupní hrana je výšky 20 cm oproti ose tramvajové dráhy. Celková plocha asfaltové obrušné vrstvy je 247 m².

SO 661 Tramvajová trať

Předmětem této části dokumentace je návrh nového směrového a výškového řešení tramvajové trati spojující novou vratnou smyčku Lipová a s tramvajovou tratí podél ulice Hlinky. Objekt tramvajová trať řeší napojení vratné smyčky Lipová na tramvajovou trať vedoucí podél ulice Hlinky. Trať vychází z oblouku, který začíná v tramvajové smyčce, o poloměru R=35 m. Následuje přímý úsek a délce cca 58 metrů. Dále pokračuje pravým obloukem o poloměru R=50 m, na který navazuje oblouk o poloměru R=150m pomocí kterého se napojuje na připravenou odbočku z trati podél ulice Hlinky. Tramvajová trať je navržena s kolejnicemi NT1 kotvených do betonové desky s asfaltovým zákrytem. Kolejnice budou opatřeny bokovnicemi a pryžovými podložkami.

SO 662 Trolejové vedení

Předmětem stavby je návrh trolejového vedení na nové mostní konstrukci, která navazuje na konstrukci z III. etapy rek. vozovny a propojuje tak smyčku s tramvajovou tratí směr centrum. Navazující část mostní konstrukce je celkové délky cca 80 m, délka nového trolejového vedení i s kotevními nástavci je cca 200 m. Na mostě budou umístěné 3 nové stožáry TV v přírubovém provedení a s přípravou pro instalaci výzbroje VO. Trolejový drát bude ve směru do centra pevně kotvený na stožáru č. 15A/94, ve smyčce bude zakotvený přes pružinový napínák na stožáru č. 40/94. Projekt TV řeší výstavbu nových stožárů a montáž nového trolejového vedení, včetně drobných korekcí polohy trolejí v traťových kolejích.

Přílohou dokumentace je **Hluková studie**, která byla zpracovaná Ing. Jiřím Kostečkou, PRODOZ road s.r.o., Kounicova 297/38, 602 00 Brno v říjnu 2019 pro územní řízení stavby Vozovna Pisárky – etapa III, vratná smyčka. Dle aktuálního písemného sdělení Dopravního podniku města Brna, a.s., Hlinky 64/151, Pisárky, 603 00 Brno, byly v hlukové studii použity maximální možné intenzity tramvajové dopravy a nedojde tedy k jejímu dalšímu navýšení. Výjezdová kolej napojující smyčku Lipová na tramvajovou trať vedoucí do centra, včetně nově umístěné zastávky ve smyčce, budou využívány pouze v ojedinělých případech, a to pouze v krátkodobém časovém rozsahu pro odbavení posilových spojů při významných akcích konaných v areálu BVV či v novém Multifunkčním sportovním a kulturním pavilonu.

Z výpočtu tramvajové dopravy na dráze a vratné smyčce vyplývá, že u nejzatíženějších chráněných venkovních prostorů obytných objektů na ul. Hlinky je předpoklad, že hygienické limity hluku pro denní

i noční dobu stanovené nařízením vlády č. 272/2011 Sb., o ochraně zdraví před nepříznivými účinky hluku a vibrací, ve znění pozdějších předpisů, budou dodrženy.

Vzhledem k tomu, že nebyly zjištěny žádné skutečnosti v rozporu s právními předpisy na ochranu veřejného zdraví, mohlo být vydáno souhlasné závazné stanovisko k umístění a provedení předmětné stavby.

(podepsáno elektronicky)

v z. MVDr. Ivana Fajkošová

MUDr. Jana Derková
vedoucí oddělení
hygieny obecné a komunální
pracoviště Brno-město

Rozdělovník

1. PK OSSENDORF s. r.o., Tomešova 503/1, 602 00 BRNO, ID datové schránky: ecgthi2
2. JmK – spis

Za správnost vyhotovení: MUDr. Andrea Semanová

Sekce nakládání s majetkem Ministerstva obrany
odbor ochrany územních zájmů a státního odborného dozoru
Tychonova 1, Praha 6, PSČ 160 01, datová schránka hjyaavk

Sp.zn.: 114740/2021-1150-OÚZ-BR
SpMO 1219-482/2021-1150

Brno 19. července 2021

PK OSSENDORF s.r.o.
IČ 2556490
Tomešova 503/1
602 00 Brno

Sdělení o prodloužení lhůty vyřízení žádosti

Vozovna Pisárky, etapa III- vratná tramvajová smyčka související stavby komunikací, ploch a zařízení

K čj. 2021/003/1349

Odbor ochrany územních zájmů a státního odborného dozoru, Sekce nakládání s majetkem, **Ministerstvo obrany**, ve smyslu zákona č. 222/1999 Sb., o zajišťování obrany České republiky, ve znění pozdějších předpisů (dále jen „zákon o zajišťování obrany ČR“), příslušné dle ustanovení § 175 odst. 1 zákona č. 183/2006 Sb., o územním plánování a stavebním řádu (stavební zákon), ve znění pozdějších předpisů (dále jen „stavební zákon“), k vydání závazného stanoviska podle § 4 odst. 2 písm. a) stavebního zákona, vám sděluje následující:

předložený stavební záměr se nachází ve vymezeném území Ministerstva obrany v souladu s § 175 stavebního zákona. Z tohoto důvodu byla projektová dokumentace řešeného záměru odeslána ke konzultaci příslušným odborným orgánům MO. Po obdržení jejich odborného vyjádření bude vydáno závazné stanovisko MO, které vám bude neprodleně zasláno.

Odbor ochrany územních zájmů a státního odborného dozoru SNM MO dále sděluje v souladu s § 161 stavebního zákona, že v lokalitě vyznačené na vámi zaslaném mapovém podkladu nejsou evidovány inženýrské sítě a podzemní telekomunikační vedení ve vlastnictví Ministerstva obrany.

Tato informace neplní funkci souhlasného závazného stanoviska Ministerstva obrany k umístění a k realizaci stavby ve smyslu § 175 stavebního zákona.

Toto sdělení/usnesení o prodloužení lhůty k vydání závazného stanoviska MO o dalších 30 dnů je zaznamenáno do spisu.

Kontaktní osoba: Ing. Eva Ustohalová, tel. 973 445 707, fax. 973 445 060

Ing. Eva Ustohalová
ministerský rada
oddělení ochrany územních zájmů

V další korespondenci, týkající se výše uvedené věci, uvádějte odkaz na sp. zn.: 114740/2021-1150-OÚZ-BR tohoto sdělení Ministerstva obrany.

Adresa pro doručování:

Ministerstvo obrany,
Sekce nakládání s majetkem,
odbor ochrany územních zájmů a státního odborného dozoru,
oddělení ochrany územních zájmů
pracoviště OÚZ Brno
Svatoplukova 2687/84, 662 10 Brno
IČO: 60162694

Sekce nakládání s majetkem Ministerstva obrany
odbor ochrany územních zájmů a státního odborného dozoru
Tychonova 1, Praha 6, PSČ 160 01, datová schránka hjyaavk

Sp.zn.: 116215/2021-1150-OÚZ-BR
SpMO 1219-562/2021-1150

Brno 19. srpna 2021

PK OSSENDORF s.r.o.
IČ 2556490
Tomešova 503/1
602 00 Brno

Závazné stanovisko pro společné územní a stavební řízení

Vozovna Pisárky, etapa III - vratná tramvajová smyčka související stavby komunikací, ploch a zařízení sloužících k obsluze budoucího Multifunkčního sportovního a kulturního pavilonu, k.ú. Pisárky

K čj. 2021/003/1349

Odbor ochrany územních zájmů a státního odborného dozoru, Sekce nakládání s majetkem, **Ministerstvo obrany**, v souladu se zmocněním v § 175 odst. 1 zákona č. 183/2006 Sb., o územním plánování a stavebním řádu (stavební zákon), ve znění pozdějších předpisů (dále jen „stavební zákon“), ve smyslu zákona č. 222/1999 Sb., o zajišťování obrany České republiky, ve znění pozdějších předpisů (dále jen „zákon o zajišťování obrany ČR“), a v souladu s Rozkazem ministra obrany č. 39/2011 - Zabezpečení výkonu působnosti MO ve věcech územního plánování a stavebního řádu, v platném znění, **vydává** ve smyslu § 4 odst. 2 písm. a) stavebního zákona pro potřeby vedeného řízení

souhlasné závazné stanovisko

k záměru výstavby přístupové komunikace pro pěší, opěrné a zárubní zdi, schodiště, veřejného osvětlení, optické sítě, odvodnění s využitím moderních metod řešení (modrozelená infrastruktura) a vegetačních úprav včetně nezbytných přeložek sítí i úpravy komunikací a ploch BVV v k.ú. Pisárky tak, jak byl doložen v písemné a grafické dokumentaci při dodržení následujících podmínek:

- Tři týdny před zahájením akce žádáme o zaslání plánovaného termínu zahájení a ukončení stavby na adresu: Regionální středisko vojenské dopravy Olomouc, Dobrovského 6, 771 11 Olomouc nebo faxem na tel. č. 973 401 556 (kontaktní osoby Regionálního střediska vojenské dopravy Olomouc, prap. Regmund - tel. 973 401 554, mob. 724 006 068, email: vd_olomouc@army.cz).

Výše uvedené podmínky musí být uvedeny ve vydaném rozhodnutí, které bude Ministerstvu obrany doručeno v jednom výtisku.

Odůvodnění:

Ministerstvo obrany v souladu se zmocněním v § 175 odst. 1 stavebního zákona, dle § 161 téhož zákona a zákona o zajišťování obrany ČR provedlo po obdržení vaší žádosti o vydání závazného stanoviska dotčeného orgánu vyhodnocení předloženého záměru, prověřilo evidenci technické

infrastruktury v jeho vlastnictví. Odbor ochrany územních zájmů a státního odborného dozoru SNM MO neeviduje inženýrské sítě a podzemní telekomunikační vedení, které by byly s daným stavebním záměrem v kolizi.

Daný stavební záměr je lokalizován v územích vymezených Ministerstvem obrany v souladu s § 175 stavebního zákona u stavebních úřadů. Tato vymezená území Ministerstva obrany jsou shodná s údaji o území poskytovanými Ministerstvem obrany pro ÚAP a jejich součástí jsou podrobné specifikace podmínek ve vymezeném území Ministerstva obrany a zákonná určení. Po posouzení stavebního záměru odbornými složkami Ministerstvo obrany konstatuje, že předložený stavební záměr není v rozporu se zájmy Ministerstva obrany a nekoliduje s ochranou zájmů Ministerstva obrany (viz ÚAP - jev 102a, 119). Realizace stavebního záměru provedená v souladu s předloženou projektovou dokumentací při dodržení výše uvedené podmínky neohrozí naplnění veřejného zájmu na zajištění obrany a bezpečnosti státu. Pro zajištění bojeschopnosti a plánování plynulého provozu vojenské techniky je pro Ministerstvo obrany nezbytné obdržení požadovaného sdělení reálných informací o plánovaném dopravním omezení.

Toto závazné stanovisko Ministerstva obrany je platné 2 roky a musí být vyžádáno znovu, nebude-li během této doby stavba zahájena nebo dojde-li ke změnám v umístění, výšce nebo rozsahu stavby.

Kontaktní osoba: Ing. Eva Ustohalová, tel. 973 445 707, fax. 973 445 060

Ing. Lenka Martykánová
vedoucí oddělení ochrany územních zájmů

v.z. Renata Leníková
vrchní referent
zástupce vedoucí oddělení ochrany územních zájmů

V další korespondenci, týkající se výše uvedené věci, uvádějte odkaz na sp. zn.: 116215/2021-1150-OÚZ-BR tohoto stanoviska Ministerstva obrany.

Adresa pro doručování:

Ministerstvo obrany,
Sekce nakládání s majetkem,
odbor ochrany územních zájmů a státního odborného dozoru,
oddělení ochrany územních zájmů
pracoviště OÚZ Brno
Svatoplukova 2687/84, 662 10 Brno
IČO: 60162694



Pomáhat a chránit

POLICIE ČESKÉ REPUBLIKY
MĚSTSKÉ ŘEDITELSTVÍ POLICIE BRNO

Dopravní inspektorát Brno-město
pracoviště dopravního inženýrství



17.8.2021

Otmář

2020 089.3

2021/003/1420

Č. j. KRPB-111479-3/ČJ-2021-0602DI-PRO

Brno 9. srpna 2021

Počet stran: 2

Přílohy: 2/2

PK OSSENDORF
Tomešova 503/1
602 00 Brno

vaše č.j.: 2021/003/1687

POLICIE ČESKÉ REPUBLIKY
Městské ředitelství policie Brno
Dopravní inspektorát
pracoviště dopravního inženýrství
611 32 Brno, Kounicova 24

"Vozovna Pisárky, etapa III - vratná tramvajová smyčka, související stavby komunikací" - stanovisko.

Dne 30. 07. 2021 byla doručena našemu pracovišti dopravního inženýrství DI MŘP Brno vaše žádost o vydání stanoviska k dokumentaci zpracované ve stupni pro územní a stavební řízení. Předmětem projektové dokumentace je návrh stavebních úprav v rámci akce "Vozovna Pisárky, etapa III - vratná tramvajová smyčka, související stavby komunikací".

Policie České republiky, pracoviště dopravního inženýrství DI MŘP Brno v kontextu ustanovení § 16 odst. 2/ písm. b) zákona č. 13/1997 Sb. o pozemních komunikacích, ve znění jeho pozdějších změn a doplnění,

SOUHLASÍ

s vydáním územního rozhodnutí, stavebního povolení a následnou realizací výše uvedené stavby dle přiložené projektové dokumentace, která je nedílnou součástí tohoto stanoviska, při splnění následujících podmínek:

- stavební úpravy a jejich provedení musí být v souladu s platnými stavebně-technickými normami a předpisy,
- po celou dobu provádění výkopových prací musí být zajištěna bezpečnost chodců.

Policie České republiky, jakožto dotčený orgán vydávající stanovisko, s předloženým návrhem souhlasí, neboť odpovídá obecným požadavkům na bezpečnost a plynulost provozu na pozemních komunikacích.

Toto stanovisko platí jen pro dokumentaci předloženou pracovišti dopravního inženýrství DI MŘP Brno a pro rozsah akce v ní uvedený s tím, že se vyjadřujeme pouze ve vztahu k bezpečnosti a plynulosti provozu na pozemních komunikacích v rámci dotčeného dopravního prostoru

Kounicova 24
611 32 Brno

Tel.: 974623280
E-mail: mrpb.di.ding.sekret@pcr.cz
ID DS: jyda16g


www.policie.cz

a veřejného prostranství v kontextu ustanovení § 1 zákona č. 12/1997 Sb. o bezpečnosti a plynulosti provozu na pozemních komunikacích, ve znění jeho pozdějších úprav a doplnění. Doba platnosti stanoviska končí uplynutím dvou kalendářních let od jeho vydání.




Pracoviště dopravního inženýrství DI MŘP Brno není věcně příslušné k vydání vyjádření či stanoviska ve vztahu k majetku ve správě Policie ČR (např. inženýrských sítí, atp.). V případě potřeby vydání takového vyjádření či stanoviska je třeba se obrátit na Odbor správy nemovitého majetku KŘP JmK, Kounicova 24, 611 32 Brno.

Při další komunikaci s naším pracovištěm v dané věci uvádějte vždy naše č. j.


Zpracovala:
por. Ing. Milada Procházková
tel: 974 623 280


npor. Ing. Milan Havlíček, MBA
vedoucí oddělení

D**DUSF**

STAVEBNÍK DOPRAVNÍ PODNIK MĚSTA BRNA, a. s. Hlinky 64/151, Pisárky, 603 00 Brno		 Dopravní podnik města Brna a.s.
GENERÁLNÍ PROJEKTANT METROPROJEKT Praha a.s. I.P. Pavlova 2/1786, 120 00 Praha 2		
HLAVNÍ INŽENÝR PROJEKTU	ING. TOMÁŠ POKORNÝ	ČÍSLO ZAKÁZKY 7908/MP
KOORDINÁTOR PROJEKTU A PROJEKTANT PK OSSENDORF s.r.o. Tomešova 1, 602 00 Brno		 PROJEKTOVÁ KANCELÁŘ OSSENDORF BRNO
HLAVNÍ INŽENÝR PROJEKTU	ING. VLASTISLAV NOVÁK Ph.D.	ČÍSLO ZAKÁZKY 2020-089.3

SO 101 PLOCHA - PŘÍSTUP K ZASTÁVCE TT LIPOVÁ

ZODP. PROJEKTANT	ING. KATEŘINA ŠÍPKOVÁ	<i>Šípková</i>	 projekce dopravních staveb SHB: s.r.o. s p.o. s.r.o. sídlo: Masná 149/3b, CZ 702 00 Ostrava	
VYPRACOVAL	ING. ONDŘEJ LIŠKA	<i>Liška</i>		
KONTOLOVAL	ING. HUBERT ŘEHULKA	<i>Řehulka</i>		
KRAJ: JIHO-MORAVSKÝ	KÚ: PISÁRKY [610208]		DATUM	04/2021
STAVBA VOZOVNA PISÁRKY, ETAPA III. - VRATNÁ TRAMVAJOVÁ SMYČKA SOUVISEJÍCÍ STAVBY KOMUNIKACÍ, PLOCH A ZAŘÍZENÍ SLOUŽÍCÍCH K OBSLUZE BUDOUCÍHO MULTIFUNKČNÍHO SPORTOVNÍHO A KULTURNÍHO PAVILONU DOKUMENTACE OBJEKTŮ			FORMÁT	10xA4
			STUPEŇ PD	DUSP
			ČÍSLO ZAKÁZKY	5/20 117
			MĚŘÍTKO	1:500
ČÁST PD/PŘÍLOHA			ČÍSLO PARÉ	ČÍSLO PD/PŘÍLOHY 02

SITUACE



Pomáhat a chránit

POLICIE ČESKÉ REPUBLIKY

MĚSTSKÉ ŘEDITELSTVÍ POLICIE BRNO

Dopravní inspektorát Brno-město
pracoviště dopravního inženýrství

16.7.2021

Otmar

2020 089.3

2021/003/1206

14

Č. j. KRPB-111479-2/ČJ-2021-0602DI-PRO

Brno 13. července 2021

Počet stran: 1

PK OSSENDORF s.r.o.

Ing. Vladimír Bielko

Tomešova 503/1

602 00 Brno

vaše č.j.: 2021/003/1350

"Vozovna Pisárky, etapa III - vratná tramvajová smyčka související stavby komunikací, plocha a zařízení" - sdělení.

Dne 18. 06. 2021 byla doručena našemu pracovišti dopravního inženýrství DI MŘP Brno vaše žádost o vydání stanoviska k dokumentaci výše uvedené akce zpracované ve stupni pro územní a stavební řízení. Po posouzení vámi předložené dokumentace sdělujeme, že pracoviště dopravního inženýrství DI MŘP Brno nemůže k této akci vydat objektivní stanovisko v kontextu ustanovení § 16 odst. 2/ písm. b) zákona č. 13/1997 Sb. o pozemních komunikacích, ve znění jeho pozdějších změn a doplnění, protože v dokumentaci chybí důležité informace pro její objektivní posouzení.

Pro vydání kladného stanoviska ze strany našeho pracoviště je třeba v předkládané dokumentaci:

- opravit hmatové prvky pro osoby nevidomé a slabozraké, zejména u místa pro přecházení,
- z projektové dokumentace vypustit či jasným způsobem vymezit plochy, které nejsou veřejně přístupné, případně předmětem námi sledovaných zájmů, tedy stavbou komunikace (areálová účelová komunikace, tramvajové těleso atp.),
- objasnit funkci pochozích ploch a vztahu s užitými obrubami v místě "SO 103" a jeho blízkosti, kde se vzájemně prolínají,
- doplnit spádové poměry případně řezy dotčeného dopravního prostoru.


S ohledem na absenci důležitých informací v projektové dokumentaci upozorňujeme na skutečnost, že výčet námi vznesených připomínek nemusí být konečný.

Při další komunikaci s naším pracovištěm v dané věci uvádějte vždy naše č. j.

Zpracovala:

por. Ing. Milada Procházková

tel: 974 623 280


npor. Ing. Milan Havlíček, MBA
vedoucí oddělení

Kounicova 24

611 32 Brno

Tel.: 974623280

E-mail: mrpb.di.ding.sekret@pcr.cz

ID DS: jydai6g

www.policie.cz

PK OSSENDORF s.r.o.
Ing. Vladimír Bielko
Tomešova 503/1
602 00 Brno

NAŠE ZNAČKA

S / 164 / 841 / 21

VYŘIZUJE/TELEFON

Ing. Koutná / 605 226 760, koutna@vzmb.cz

V BRNĚ DNE

1. 7. 2021

Vyjádření k dokumentaci pro společné územní a stavební řízení

„Vozovna Pisárky – etapa III, vratná tramvajová smyčka – související stavby komunikací, ploch a zařízení“

Jako správce uličního stromořadí ve městě Brně **souhlasíme s dokumentací pro stavební povolení při dodržení následujících podmínek ochrany stromů:**

STÁVAJÍCÍ STROMY:

- Na ulici **Hlinky** se v blízkosti stavby nacházejí v uličním stromořadí stromy, které nesmí být stavbou ohroženy.
- **Stromy je třeba chránit v souladu s arboristickým standardem SPPK A01 002:2017 Ochrana dřevin při stavební činnosti.**

Ochrana kořenů

- **Minimální vzdálenost otevřeného výkopu od paty kmene stromu je 200 cm.**
- Práce v kořenovém prostoru stromů budou prováděny ručně.
- Kořeny do průměru 30 mm lze přerušit hladkým řezem, u kořenů do průměru 50 mm bude provedeno individuální posouzení odborným pracovníkem. Kořeny o průměru větším jak 50 mm budou zachovány a chráněny proti vysychání a účinkům mrazu.
- **V kořenovém prostoru stromů nesmí být ukládán stavební ani jiný materiál** (platí i pro umístění zařízení staveniště apod.)

Ochrana kmene a koruny

- Musí být minimalizováno riziko poškození nadzemních částí stromu stavební činností a mechanismy. Ochrana kmene nesmí být v kontaktu s povrchem kmene, kořenových náběhů a větví. Musí dosahovat výšky alespoň 2 m a lze ji realizovat např. v podobě bednění kmene či jako liniové oplocení řady stromů.. Ochranné opatření musí být funkční po celou dobu činnosti související se stavbou.

Stanovení odborného dozoru


- Při zahájení prací a v případech, kdy budou práce probíhat v kořenovém prostoru stromů, bude zástupce VZmB vyzván ke kontrole ochranných opatření a upřesnění pracovních postupů v kořenovém prostoru stromů (správce stromořadí Ing. Alexandra Koutná, tel. 605 226 760, koordinátor výkopových prací Ing. Tomáš Trnka, tel. 730 872 298).
- V případě poškození stromů v souvislosti se stavební činností bude požadována náhrada, která bude stanovena oceněním.

NÁHRADNÍ VÝSDABY:

- Souhlasíme s realizací části náhradních výsadeb na území Wilsonova lesa a rovněž s navrženou druhovou skladbou vysazovaných dřevin.
- Přesné místo výsadby bude vyznačeno na místě ve spolupráci se správcem lesoparku před vlastní výsadbou.
- Technologie výsadba a kvalita výpěstků bude v souladu s arboristickým **standardem SPPK A02 001:2013 Výsadba stromů**.
- Povýsadbová péče bude zajištěna zhotovitelem v délce trvání 5 let od výsadby. Její součástí bude pravidelná zálivka, oprava kotvení, doplňování mulče, odstraňování výmladků a v případě potřeby výchovný řez.
- Výsadby budou předány do správy VZmB po uplynutí záruční lhůty, její délku navrhujeme shodnou s délkou povýsadbové péče.

S pozdravem

Veřejná zeleň města Brna,
příspěvková organizace
Kounicova 1013/16a, 602 00 BRNO



Ing. Jozef Kasala
ředitel

**PK OSSENDORF s.r.o.
Ing Vladimír Bielko
Tomešova 503/1
602 00 Brno**

Váš dopis zn.

ze dne

Číslo jednací 1202113130

Datum 29.6.2021

Vyřizuje Pavel Kříž

telefon +420 724 815 186

e-mail Pavel.Kriz@cdt.cz

Věc: **Souhrnné stanovisko k existenci sítí elektronických komunikací v majetku a/nebo ve správě ČD - Telematika a.s. ke sloučenému územnímu a stavebnímu řízení.**

Název stavby: **?Vozovna Pisárky, etapa III. - vratná tramvajová smyčka související stavby komunikací, ploch a zařízení sloužících k obsluze budoucího Multifunkčního sportovního a kulturního pavilonu?**


V zájmovém území určeném a vyznačeném žadatelem **se nenachází** prostředky sítí elektronických komunikací v majetku a správě ČD - Telematika a.s. a zájmové území nezasahuje do ochranného pásma těchto sítí. Ochranné pásmo sítí elektronických komunikací určuje §102 zák. č. 127/2005 Sb., o elektronických komunikacích.

Vyjádření je platné pouze pro zájmové území vyznačené žadatelem včetně důvodu stanoveného žadatelem.

Vyjádření pozbývá platnosti dne 29.6.2023

ČD - Telematika a.s.
Pernerova 2819/2a
130 00 Praha 3

Žádost o vyjádření k existenci SEK je možné podávat elektronicky na vyjadreni.cdt.cz.



DRÁŽNÍ ÚŘAD, NERUDOVA 1, 779 00 OLOMOUC**Sekce infrastruktury, územní odbor Olomouc**

Sp. zn.: MO-SOO1272/21-2/Hn

V Olomouci dne 3. srpna 2021

Č. j.: DUCR-43653/21/Hn

Telefon: +420 972 741 315 (linka 222)

Oprávněná úřední osoba: Hauptová Aneta Ing.

E-mail: hauptova@ducr.cz**ZÁVAZNÉ STANOVISKO**

Drážní úřad jako drážní správní úřad podle § 54 odst. 1 zákona č. 266/1994 Sb., o dráhách, ve znění pozdějších předpisů (dále jen "zákon")

vydává

podle § 7 odst. 3 zákona, na základě žádosti, podané u Drážního úřadu dne 21. června 2021 žadatelem PK OSSENDORF s.r.o., Tomešova 503/1, 602 00 Brno 2, IČ: 255 64 901,

**s o u h l a s n é z á v a z n é s t a n o v i s k o p r o ú č e l y
u m í s t ě n í a p o v o l e n í s t a v b y****"Vozovna Pisárky, etapa III. – vratná tramvajová smyčka - související stavby komunikací, ploch a zařízení"**

Stavba je navržena v obvodu i v ochranném pásmu dráhy tramvajové vozovny Pisárky a tramvajové smyčky.

Dle předložené projektové dokumentace se jedná o výstavbu přístupových komunikací pro pěší, opěrné a zárubní zdi, schodiště, veřejné osvětlení, vybudování optické sítě, odvodnění s využitím moderních metod řešení, vegetační úpravy a nezbytné přeložky sítí včetně úpravy komunikací a ploch BVV vyvolaných stavbou. Uvedená stavba bude zkoordinována se stavbou „Vozovna Pisárky, etapa III. – vratná tramvajová smyčka“.

Součástí stavby jsou drážní objekty, které řeší výstavbu tramvajového mostu s tramvajovou tratí směr centrum a trolejovým vedením na nové mostní konstrukci k zajištění vytvoření odbočné větve z vratné smyčky pro Vozovnu Pisárky, a pro které je Drážní úřad speciálním stavebním úřadem dle § 15 odst. 1 zákona č. 183/2006 Sb., o územním plánování a stavebním řádu, ve znění pozdějších předpisů (dále jen "stavební zákon"). Jde o tyto stavební objekty dráhy: „SO 660 – Zastávka TT Lipová (směr Centrum), SO 661 – Tramvajová trať a SO 662 – Trolejové vedení“. Upozorňujeme, že ve společném územním a stavebním řízení souboru staveb jsou objekty dráhy stavbou vedlejší a Drážní úřad bude pro tyto stavební objekty dráhy, jako dotčený orgán podle § 94j odst. 2 stavebního zákona, vydávat místo rozhodnutí závazné stanovisko.

Stavba se bude realizovat na pozemcích v k. ú. Pisárky, obec Brno, okres Brno-město.

Investor: Dopravní podnik města Brna, a.s., Hlinky 151, 603 00 Brno, IČ: 255 08 881

Souhlasné stanovisko vydává Drážní úřad za těchto podmínek:

1. Stavba bude provedena podle projektové dokumentace předložené Drážnímu úřadu. Případné změny této dokumentace je stavebník povinen předem projednat s Drážním úřadem.
2. Stavba bude zabezpečena proti nepříznivým účinkům provozu dráhy.
3. Stavbou nesmí být nepříznivě ovlivněny drážní objekty a zařízení.
4. Na stavbě nesmějí být umístěna taková světla nebo barevné plochy, které by mohly vést k záměně s drážními znaky nebo mohly jinak ohrozit provoz dráhy.

5. Při provádění stavby nesmí být ohrožena bezpečnost a plynulost tramvajového provozu. Veškeré kroky při provádění stavby v obvodu dráhy – tj. harmonogram prací, nutná ochranná opatření, případné výluky kolejí, apod. je třeba řádně v předstihu projednat s vlastníkem a provozovatelem dráhy.
6. Všechny kovové části stavby je nutno chránit podle příslušných norem a předpisů před účinky bludných proudů vzniklých při provozování elektrifikované dráhy stejnosměrnou trakční proudovou soustavou.

Odůvodnění

Drážní úřad obdržel dne 21. června 2021 žádost právnické osoby PK OSSENDORF s.r.o., Tomešova 503/1, 602 00 Brno 2, IČ: 255 64 901 o závazné stanovisko pro účely umístění a povolení výše uvedené stavby.

K žádosti byly Drážnímu úřadu předloženy následující podklady:

- žádost,
- projektová dokumentace společné povolení.

Drážní úřad posoudil u předmětné žádosti a předložené dokumentace soulad navrhované stavby se zákonem o dráhách včetně prováděcích předpisů.

Podmínka č. 1 zajišťuje provedení stavby v souladu se schválenou projektovou dokumentací.

Podmínka č. 2 zajišťuje ochranu stavby z hlediska nepříznivých účinků provozu dráhy.

Podmínka č. 3 zajišťuje ochranu dráhy a jejích funkcí před nepříznivými vlivy následně povolované stavby.

Podmínka č. 4 zajišťuje, aby nedošlo k záměně světél nebo barevných ploch s drážními znaky, což by ve svém důsledku mohlo vést k mimořádné situaci.

Podmínka č. 5 zajišťuje ochranu dráhy z hlediska bezpečnosti a plynulosti jejího provozu.

Podmínka č. 6 zajišťuje ochranu kovových částí stavby, které je nutno chránit podle příslušných norem a předpisů před účinky bludných proudů, vzniklých při provozování uvedené tratě, aby nedošlo v budoucnu k poruše části povolované stavby nebo jejího zařízení.

Na základě výše uvedených skutečností Drážní úřad dospěl k závěru, že při splnění podmínek uvedených v tomto stanovisku bude v maximální možné míře zajištěno bezpečné a plynulé provozování dráhy a drážní dopravy, včetně její ochrany. Na základě uvedeného Drážní úřad vydal toto souhlasné závazné stanovisko.

Upozornění:

Drážní úřad si vyhrazuje - po započetí stavby - právo výkonu státního dozoru ve věcech drah na výše uvedené stavbě se zaměřením na dodržování podmínek tohoto souhlasu se zaměřením na bezpečnost provozu dráhy a drážní dopravy v místě stavby.

Toto stanovisko:

- Je podle § 64 zákona o dráhách závazným stanoviskem podle § 149 zákona č. 500/2004 Sb., správní řád, ve znění pozdějších předpisů, pro rozhodnutí a pro jiné úkony stavebního úřadu nebo úkony autorizovaného inspektora v souladu s § 4 odstavce 2 písm. a) stavebního zákona, nestanoví-li zvláštní předpis jinak.
- Nenahrazuje rozhodnutí, stanoviska, vyjádření, posouzení případně jiná opatření dotčených orgánů vyžadovaná zvláštními předpisy a stanovisko účastníků řízení.
- **Nenahrazuje souhrnné stanovisko vlastníka a provozovatele dráhy, kterým je Dopravní podnik města Brna a.s..**

Drážní úřad
Wilsonova 300/8
121 00 Praha 2 (14)



Ing. Jarmila Wagnerová
ředitelka územního odboru Olomouc

Příloha:

- 1x odsouhlasená dokumentace

Rozdělovník:

- PK OSSENDORF s.r.o., Tomešova 503/1, 602 00 Brno 2
- Spis



Brněnské vodárny a kanalizace, a.s.

Pisárecká 555/1a, Pisárky, 603 00 Brno

Subjekt je zapsán v obchodním rejstříku Krajského soudu v Brně, oddíl B, vložka 783

6.9.2021
Otmar
2020 089.3
2021/003/1531

PK OSSENDORF s.r.o.
Tomešova 503/1
602 00 Brno 2

VÁŠ DOPIS ZNAČKY / ZE DNE
NAŠE ZNAČKA
BVK/16946/2021

VYŘIZUJE / LINKA/E-MAIL
Ing. Jana Šnajdrová/543 433 215
jsnajdrova@bvk.cz

BRNO
30.8.2021
210830q1

VĚC

Brno, ul. Hlinky, k.ú. Pisárky, p.č. 6/2, 8/14, 186/1

Vozovna Pisárky, etapa III. - vratná tramvajová smyčka související stavby komunikací, ploch a zařízení sloužící k obsluze budoucího Multifunkčního sportovního a kulturního pavilonu
Stanovisko k PD pro společné zemní a stavební řízení – souhlasné stanovisko s podmínkami

Předložená dokumentace s žádostí o vyjádření, která je u nás vedena pod sp.zn. BVK/16946/2021/2021 dne 02.08.2021, řeší úsek přístupu pěších z přestupního uzlu tramvajové, trolejbusové a autobusové zastávky Lipová k plánované Multifunkčního sportovního a kulturního pavilonu (ARENA BRNO) (MSKP). Současně zajišťuje přístup k plánované stanici Lipová, která navazuje na stavbu Lanová dráha Pisárky-Kampus.

Přílohy (příloženo CD): tisk – A. Průvodní zpráva 04/2021, Souhrnná technická zpráva 04/2021, C.3 Koordinační situace (úprava výsadby) 04/2021, dokumentace SO 202 Gabiony 04/2021, dokumentace SO 203 Zeď lanovka

Členění stavby:

SO 000 Objekty přípravy staveniště
SO 100 Objekty pozemních komunikací
SO 200 Mostní objekty a zdi
SO 300 Vodohospodářské objekty
SO 400 Elektro a sdělovací objekty
SO 400 Elektro a sdělovací objekty – VO
SO 660 Objekty drah
SO 800 Objekty úpravy území
PS 1000 Provozní soubory

Předložená PD obsahuje následující objekty:

SO 000 Objekty přípravy staveniště – dle předchozí dendrologie a inventarizace následuje kácení jako příprava pro náhradní výsadbu.

SO 100 Objekty pozemních komunikací (včetně propustků) – objekty řeší zpevněné plochy přístupu k zastávce TT Lipová, plochu stanice lanové dráhy Lipová a úpravy dotčených ploch areálu BVV. Konstrukce zpevněných ploch jsou navrženy z betonové dlažby tl. 60 mm, 80 mm a 100 mm do šterkového lože. Zapravení plochy pod mostem vzniklé přerušením stávající komunikace je navrženo dosypáním šterkodrtě. Z důvodu vybudování nového mostního objektu bude přeložena vnitroareálová komunikace.

Odvodnění komunikací a chodníků je řešeno v související stavbě MSKP 1. etapa v rámci IO 321 Dešťová kanalizace – 1. Etapa. Celkový odtok dešťových vod byl řešen v rámci stavby MSKP 1. Etapa ve stavebním objektu SO 320 Dešťová kanalizace – podchod Bauerova, která je vyústěna do Svrateckého náhonu.

SO 200 Mostní objekty a zdi – objekty řeší výstavbu tramvajového mostu jako odbočné větve z vratné smyčky tramvajové tratě. Dále řeší gabionovou zeď, zeď k lanovce, zeď hlavní tvořící opěru pro chodník zastávka-MSKP, schody u mostu, zeď u zastávky, schody kovové, schody jezdecké, schody široké, schody u opěry.

TELEFON
+420 543 433 111

FAX
+420 543 433 000

BANKOVNÍ SPOJENÍ
KB BRNO-MĚSTO 5501621/0100

DIČ: CZ46347275

IČO: 46347275

Gabionová zeď je založena na základových pásech z prostého betonu šířky 1 m, výšky 0,5 m. Výška zdi je 1 m a tloušťka 0,5 m. Hloubka založení min. 70 mm pod úroveň terénu.

Založení zdi lanovky je navrženo na dvojici pilot \varnothing 800 mm, délky 10,0 m a základových pásech ze železového betonu. **Při zakládání zdi je nutné se vyhnout ochrannému pásmu kanalizace ve štítu DN 1810/1775 ŽB-KE, tj. min. 3,5 m od líce štítu s vnějším průměrem 2510 mm a založit piloty min. 0,5 m pod spodní líce štítu.**

SO 300 Vodohospodářské objekty

Objekt dešťové kanalizace je řešen ve stavbě MSKP 1. ETAPA – IO 321 Dešťová kanalizace – 1. Etapa. Požadujeme, aby odvádění dešťových vod IO 301 a 302 bylo v souladu s „Vodohospodářskou koordinační situací, zpracovatel Aquatis a.s. z 09/2020“ v rámci výše uvedené stavby.

IO 301 Odvodnění komunikace SO 101, 102 – MZI – odvodnění ploch okolo haly je tvořeno systémem drenáží a akumulací rýh. Akumulační rýhy se stromy s čistící filtrační vrstvou, akumulace u výsadbových míst, retenční objekt a škrcený odtok jsou zaústěny do kanalizační přípojky dešťové kanalizace vyústěné do Svrateckého náhonu. Pro dané území je stanoven limit odtoku dešťových vod pomocí specifického odtoku = 10 l/s/ha, resp. min. množství $Q = 0,5$ l/s.

Dle předložené PD nebude systém odvodnění předán do provozování BVK, a.s. zůstává ve správě společnosti ARENA BRNO, a.s. Nejedná se o kanalizaci pro veřejnou potřebu, ale o odvodnění komunikace.

IO 302 Úprava kanalizace BVV – objekt řeší odvádění srážkových vod z plochy vnitroareálové komunikace BVV (SO 110). Srážkové vody jsou svedeny přes uliční vpusti a přípojky do stávající areálové kanalizace BVV. Dle předložené PD nebude systém odvodnění předán do provozování BVK, a.s. zůstává ve správě společnosti Veletrhy Brno, a.s. Nejedná se o kanalizaci pro veřejnou potřebu, ale o areálovou kanalizaci BVK.

SO 400 Elektro a sdělovací objekty – řeší přípojku NN TT zastávky Lipová, přeložku NN – BVV, přeložku informačních LED panelů (SLP), přeložku sdělovacích kabelů BVV.

Při křížení s ostatními IS budou kabely uloženy do chrániček nebo betonových rour s přesahem dle jejich správců.

Dle předložené dokumentace, není nárokována pokládka kabelů VO protlakem.

SO 400 Elektro a sdělovací objekty – VO – řeší přeložku VO BVV a VO SO 101a 102.

Při křížení s ostatními IS budou kabely VO uloženy do chrániček nebo kabelových žlabů s přesahem dle jejich správců.

Dle předložené dokumentace, není nárokována pokládka kabelů VO protlakem.

SO 660 Objekty drah – řeší zastávku TT Lipová (směr centrum), tramvajovou trať (TT) spojující novou vratnou smyčku Lipová s TT podél ulice Hlinky, trolejové vedení na nové mostní konstrukci nové tramvajové smyčky.

SO 800 Objekty úpravy území – řeší vegetační úpravy náhradní výsadbou v návaznosti na MSKP 1. Etapa. **Při výsadbě požadujeme dodržet ochranná pásma zařízení v našem provozování zejména OP jednotné kanalizace DN 1810/1775 ŽB-KE.**

PS 1000 Provozní soubory – řeší umístění a připojení NN navržených informačních panelů, navazuje na IO 401 a IO 405.

K Vaší žádosti o vyjádření k výše uvedené akci Vám sdělujeme:

Stavbou, v rozsahu daném předloženou PD, budou dotčeny vodovodní a kanalizační sítě, v provozování Brněnskými vodárnami a kanalizacemi, a.s. a jejich ochranná pásma a území, včetně věcných břemen: VB0017.02 na p. č. 203/1, VB0016.02 na p. č. 8/1, 8/3, 24/1, 6/1, 6/2, 151/1, 151/17, 154 k. ú. Pisárky. Jedná se o jednotnou kanalizační stoku – štít DN 1810/1775 z r. 2005.

Upozornění: v ulici Hlinky bude probíhat rekonstrukce vodovodu v provozování BVK, a.s. dle plánu oprav a rekonstrukcí vodovodů a kanalizací pro veřejnou potřebu. **Naše souhlasné stanovisko je platné za předpokladu respektování trasy rekonstruovaných vodovodů a věcná i časová koordinace projektových dokumentací a stavebních prací.** Koordinaci řídí technický pracovník naší akciové společnosti Ing. Tomáš Pleský (tel. 543 433 295, nebo 607 073 419), Útvar inženýrských služeb, Pisárecká 1, 603 00 Brno.

Vzhledem k přípravě staveb v areálu Veletrhy a.s. spojených s plánovaným strategickým projektem města Brna – výstavba „Multifunkčního sportovního a kulturního pavilonu“ a ostatních staveb (např. úpravy VMO Bauerova), požadujeme jejich vzájemnou koordinaci jak věcnou tak časovou.

Z hlediska provozovatele vodovodů a kanalizací pro veřejnou potřebu souhlasí Brněnské vodárny a kanalizace, a.s., se stavbou dle předložené projektové dokumentace (PD), při dodržení podmínek:

- **Při zakládání zdi lanovky SO 203 na dvojici pilot ø 800 mm, délky 10,0 m, je nutné se vyhnout ochrannému pásmu kanalizace ve štítu DN 1810/1775 ŽB-KE, tj.min. 3,5 m od líce štítu s vnějším průměrem 2510 mm a založit piloty min. 0,5 m pod spodní líc štítu.**
- Požadujeme, aby odvádění dešťových vod IO 301 a 302 bylo v souladu s „Vodohospodářskou koordinační situací, zpracovatel Aquatis a.s. z 09/2020“ v rámci stavby MSKP I. ETAPA – IO 321 Dešťová kanalizace – 1. Etapa.
- Dle předložené PD nebude systém odvodnění předán do provozování BVK, a.s. Nejedná se o kanalizaci pro veřejnou potřebu, ale o odvodnění komunikací.
- **Vodovod** – vodovodní řady v našem provozování, nechá investor v případě potřeby, před stavbou vytýčit v terénu, (tel. 606 676 302 - pan Emil Stelzel) nebo vytycenivodovodu@bvk.cz. Zahájení prací dodavatel oznámí min 3 dny předem na vodárenský provoz. Krytí vodovodu zůstane v rozmezí 1,5 – 2,0 m. Stav dotčených armatur nechá dodavatel zkontrolovat před a po ukončení stavby, (vodárenský provoz Pisárky – tel. 724 141 433, pan Jaroslav Příhoda), během stavby dodavatel zajistí plnou ovladatelnost armatur. ***Vodovodní hydranty musí být trvale volně přístupné.***
- **Kanalizace** – kanalizaci nechá investor rovněž vytýčit, dotčené kanalizační šachty zůstanou během stavby volné, přístupné, funkční. Zahájení prací dodavatel oznámí min. 3 dny předem na kanalizační provoz, za přítomnosti příslušného obvodového technika provede protokolární převzetí a pak i zpětné předání dotčených šachet, rovněž s ním projedná případné úpravy při změně terénu, (kanalizační provoz Hády – tel. 606 758 358, pan Lukáš Vrbík). Osazení rámu a poklopů šachet, přizpůsobí dodavatel novému povrchu pomocí vyrovnávacích prstenců, jako součást stavby. Při změně nivelety poklopu šachty, předá investor kanalizačnímu provozu geodetické zaměření nové nivelety.
- Areálovou kanalizaci nebudou Brněnské vodárny a kanalizace, a.s., přebírat k provozování. Přesto ale doporučujeme při realizaci stoky respektovat Městské standardy pro kanalizační zařízení a v nich uvedené normy, zejména ČSN 75 6760, ČSN EN 12056 (1-5), ČSN 75 6101, ČSN 73 6005 a veškeré související předpisy.
- Úpravou komunikací, v rozsahu dle předložené PD není, nárokováno nové napojení dešťových uličních vpustí, do kanalizace pro veřejnou potřebu.
- **Vyvolané investice (přeložky, rekonstrukce a úpravy kabelů a vedení)** – Dle předložené koordinační situace, souhlasíme s těmito akcemi za dodržení podmínek dotčení vodovodů a kanalizací. Vodovodní řady a kanalizační stoky, v provozování Brněnskými vodárnami a kanalizacemi, a.s., musí být vytýčeny a viditelně vyznačeny proti poškození, (včetně všech přípojek). Mezi těmito sítěmi a ostatními sítěmi, (včetně přípojek), dodržte ČSN 73 6005 – v souběhu i křížení, upozorňujeme zejména na dodržení bodu 5.10.2. **Dle předložené DSP, není nárokována pokládka kabelů protlakem. V případě jiné metody provádění (protlakem) požadujeme předložit projektovou dokumentaci.** Sloupy VO, trakční sloupy, síťové rozvaděče a rovněž tak přípojkové a rozpínací skříně, umístěte přednostně mimo ochranná pásma vodovodních potrubí a kanalizačních stok, pokud je to technicky možné. Řešení umístění jednotlivých rozvaděčů, skříní budou řešeny s obvodovými technikami při realizaci stavby. Během stavby i po jejím dokončení, nesmí být omezen provoz vodovodních a kanalizačních sítí, ani přístup k nim. Vodovodní armatury a kanalizační poklopy musí zůstat volné, přístupné, ovladatelné. V případě odkrytí, či jakéhokoliv jiného dotčení, vzniku poruchy na vodovodním nebo kanalizačním zařízení pro veřejnou potřebu, z titulu činnosti stavby, upozorníte dispečink naší akciové společnosti - tel. 543 212 537, požadujeme přizvání ke kontrole a projednání na místě. Stavebník, (zhotovitel), zajistí okamžité odstranění poruchy, dle pokynů zodpovědného pracovníka Brněnských vodáren a kanalizací, a.s. Úhrada za vzniklé škody bude fakturována dle platných předpisů.
Kabely inženýrských sítí při křížení s vodovodem či kanalizací, vč. přípojek, uložte do chráničky, křížení požadujeme kolmé. Výkopové práce v ochranném pásmu vodovodních potrubí a kanalizačních stok, budou prováděny ručně, se zvýšenou opatrností. Před definitivním osazením sloupů VO, nás přivítejte k prohlídce na místo samé.
- **Při výsadbě stromů**, dodržte ochranná pásma vodovodní a kanalizační sítě. Vodovodní řady a kanalizační stoky, v provozování Brněnskými vodárnami a kanalizacemi, a.s., musí být v místech výsadby vytýčeny a viditelně vyznačeny proti poškození (včetně všech přípojek). **V ochranném pásmu, požadujeme provádět výkopové práce pouze ručně.** Při výsadbě nových stromů **v těsné blízkosti** ochranného pásma kanalizační či vodovodní sítě, v provozování naší akciové společnosti, požadujeme do jam pro výsadbu stromů, vložit protikořenovou fólii, k zabránění prorůstání kořenů do ochranného pásma těchto sítí.
- Jednotlivé prvky zařízení zastávek, lze umístit libovolně, včetně případného zařízení s mělkým základem, tj. do cca 40 cm. Umístění zařízení vyžadující rozsáhlejší základ, žádáme v detailu konzultovat jejich skutečné rozmístění, s vazbou na ochranná pásma.

- **Dodržte ochranná pásma vodovodů a kanalizací**, dle zákona č. 274/2001 Sb. v platném znění, (v šířce 1,5 m při průměru do 500 mm včetně a 2,5 m při průměru nad 500 mm; u vodovodních řadů nebo kanalizačních stok o průměru nad 200 mm včetně, jejichž dno je uloženo v hloubce větší než 2,5 m pod upraveným povrchem, se vzdálenosti od vnějšího líce zvyšují o 1,0 m, měřeno horizontálně na každou stranu od vnějšího líce potrubí). V tomto pásmu není dovoleno vysazovat stromy a keře, budovat stavby trvalého charakteru, skladovat jakýkoliv materiál a zvyšovat či snižovat terén, bez předchozího souhlasu Brněnských vodáren a kanalizací, a.s., rovněž dodržte ČSN 73 6005.
- **Dodržte ochranné území vodovodních přípojek**, které je definováno v *Městských standardech pro vodovodní síť, v metodice Magistrátu města Brna s platností od roku 2010*. Ochranné území vodovodních přípojek, které lze zřídit v rozsahu vymezeném vodorovnou vzdáleností min. 0,75 m na každou stranu od osy potrubí. **Rovněž je nutné přihlídnout k umístění kanalizačních přípojek** pro přilehlé nemovitosti, pro které rovněž platí podmínky pro ochranné území.
- Dodržte Městské standardy města Brna pro vodovodní síť a kanalizační zařízení.
- Dodržte v souladu s Městskými standardy pro vodovodní síť a kanalizační zařízení ČSN 73 6005 - Prostorové uspořádání sítí technického vybavení.
- **V ochranném pásmu a ochranném území inženýrských sítí v provozování naší akciové společnosti se smějí výkopové práce provádět pouze ručně.**
- Při provádění stavebních prací musí být provedeno řádné zajištění výkopu, aby nedošlo k možnému narušení technické infrastruktury v provozování Brněnských vodáren a kanalizací, a.s. (vodovody a vodovodní přípojky, kanalizace atd.).
Při provádění výkopu nesmí v žádné fázi dojít k porušení stability konstrukcí a rozvodů v provozování Brněnských vodáren a kanalizací, a.s. (BVK, a.s.). Zásyp výkopu musí být proveden s dostatečným hutněním, aby nemohlo dojít k dodatečnému sesunutí zemního tělesa v okolí a tím k porušení technické infrastruktury v provozování BVK, a.s.
Obnažené části technické infrastruktury musí být chráněny proti poškození.
- Zařízení a zázemí staveníště, skládku materiálu umístěte mimo ochranná pásma vodovodních řadů a kanalizačních stok a mimo ochranné území vodovodních přípojek.
- Respektujte stávající vodovodní řady a kanalizace, ovládací armatury a poklopy revizních šachet je nutno ponechat volně přístupné.
- Během stavby nesmí být omezen provoz vodovodních a kanalizačních zařízení, která jsou v provozování Brněnských vodáren a kanalizací, a.s., a musí být umožněn přístup k nim.
- V případě kolize, odkrytí nebo jiného dotčení vodovodního řadu požadujeme přizvat na místo stavby obvodového technika vodárenského provozu p. Jaroslava Příhodu - tel. 724 141 433 a dbát jeho pokynů, v případě dotčení kanalizace technika p. Lukáše Vrbíka - tel. 606 758 358.
- V případě vzniku poruchy na vodovodním nebo kanalizačním zařízení pro veřejnou potřebu, z titulu činnosti stavby, upozorněte dispečink naší akciové společnosti - tel. 543 212 537. Stavebník (zhotovitel) zajistí okamžité odstranění poruchy dle pokynů zodpovědného pracovníka Brněnských vodáren a kanalizací, a.s. Úhrada za vzniklé škody bude fakturována dle platných předpisů.
- Zahájení prací oznamte provozním technikům min. tři dny dopředu na uvedená telefonní čísla.
- Projektant odpovídá za správnost, celistvost, úplnost a bezpečnost stavby provedené podle jím zpracované projektové dokumentace a proveditelnost stavby, podle této projektové dokumentace, jakož i za technickou a ekonomickou úroveň projektu technologického zařízení, včetně vlivů na životní prostředí.


Toto stanovisko BVK/16946/2021 platí pouze pro vodovody a kanalizace pro veřejnou potřebu v provozování Brněnských vodáren a kanalizací, a.s.

Stanovisko platí po dobu jednoho roku od data odeslání.

Poznámka: Předloženou dokumentaci si ponecháme pro vlastní potřebu.

Na vědomí: vlastník provozovaného majetku.

S pozdravem


Ing. Ondřej Bojanovský
vedoucí útvaru VHR



Brněnské vodárny a kanalizace, a.s.

Pisárecká 555/1a, Pisárky, 603 00 Brno

Subjekt je zapsán v obchodním rejstříku Krajského soudu v Brně, oddíl B, vložka 783

22.9.2021

Otmar

2020 089.3

2021/003/1620

PK OSSENDORF s.r.o.

Vážená paní Ing. Ivana Jordánková

Tomešova 503/1

602 00 Brno

VÁŠ DOPIS ZNAČKY / ZE DNE

NAŠE ZNAČKA

VYŘIZUJE / LINKA

BRNO

BVK/17571/2021

Ing. Jana Charalambidu/543433055 15.09.2021

VĚC

Vyjádření k žádosti o souhlas 2. oprávněného z věcného břemene dle smlouvy č. B/130840/2 (č. VB0017.02) pro pozemek p.č. 203/1 k.ú. Pisárky a dle smlouvy č. B/130840/1 (č. VB0016.02) pro pozemky p.č. 8/14, p. č. 8/3, p.č. 24/99, p.č. 6/2, p.č. 6/3, p.č. 6/4 vše v k.ú. Pisárky

Na základě Vaší žádosti ze dne 14.9.2021, ve věci souhlasu 2. oprávněného z věcného břemene dle smlouvy č. B/130840/2 (č. VB0017.02) ze dne 25.11.2002 a dle smlouvy B/130840/1 (č. VB0016.02) ze dne 27.11.2002 ke stavbě „VOZOVNA PISÁRKY - ETAPA III, tramvajová smyčka související stavby komunikací, ploch a zařízení sloužící k obsluze budoucího Multifunkčního sportovního a kulturního pavilonu“, kterou budou dotčena věcná břemena na pozemcích p.č. 203/1, p.č. 8/14, p.č. 8/3, p.č. 24/99, p.č. 6/2, p.č. 6/3, p.č. 6/4 vše v k.ú. Pisárky zřízena pro kanalizační stoku a po prověření příslušnými odbornými pracovišti naší společnosti, podáváme ve věci následující vyjádření:

s dotčením věcných břemen stavbou na pozemcích p.č. 203/1, p.č. 8/14, p. č. 8/3, p.č. 24/99, p.č. 6/2, p.č. 6/3, p.č. 6/4 vše v k.ú. Pisárky

souhlasíme, za dodržení podmínek

uvedených ve vyjádření zn. **BVK/16946/2021** ze dne 30.8.2021 našeho útvaru vodohospodářského rozvoje. Upozorňujeme, že je potřeba souhlas i vlastníka inženýrské sítě 1. oprávněného z věcného břemene (statutární město Brno, Odbor investiční) dle smlouvy č. B/130840/2 (č. VB0017.02) ze dne 25.11.2002 a dle smlouvy B/130840/1 (č. VB0016.02) ze dne 27.11.2002.

S pozdravem

Brněnské vodárny a kanalizace, a.s.
Pisárecká 555/1a, Pisárky, 603 00 Brno
1.

Ing. Jakub Kožnárek
generální ředitel

Toto vyjádření má platnost 1 rok.

Na vědomí: Magistrát města Brna, investiční odbor, Kounicova 67, 601 67 Brno

TELEFON
+420 543 433 111

FAX
+420 543 433 000

BANKOVNÍ SPOJENÍ
KB BRNO-MĚSTO 5501621/0100

DIČ: CZ46347275

IČO: 46347275



Brněnské vodárny a kanalizace, a.s.

Pisárecká 555/1a, Pisárky, 603 00 Brno

Subjekt je zapsán v obchodním rejstříku Krajského soudu v Brně, oddíl B, vložka 783

PK OSSENDORF s.r.o.
Tomešova 503/1
602 00 Brno 2

VÁŠ DOPIS ZNAČKY / ZE DNE
NAŠE ZNAČKA
BVK/14091/2021

VYŘIZUJE / LINKA
Ing. Jana Šnajdrová/543 433 215

BRNO
19.7.2021
210719Q2

VĚC

Brno, ul. Hlinky, k.ú. Pisárky, p.č. 6/2, 8/14, 186/1

Vozovna Pisárky, etapa III. - vratná tramvajová smyčka související stavby komunikací, ploch a zařízení sloužící k obsluze budoucího Multifunkčního sportovního a kulturního pavilonu
Stanovisko k PD pro společné územní a stavební řízení – vrácení k doplnění

Předložená dokumentace s žádostí o vyjádření, která je u nás vedena pod sp.zn. BVK/14091/2021 dne 23.06.2021, řeší úsek přístupu pěších z přestupního uzlu tramvajové, trolejbusové a autobusové zastávky Lipová k plánované Multifunkčního sportovního a kulturního pavilonu (ARENA BRNO) (MSKP). Současně zajišťuje přístup k plánované stanici Lipová, která navazuje na stavbu Lanová dráha Pisárky-Kampus.

Brněnské vodárny a kanalizace, a.s. z hlediska provozovatele vodovodů a kanalizací pro veřejnou potřebu požadují:

- Nesouhlasíme s umístěním SO 202 Gabiony a SO 203 Zeď lanovka v ochranném pásmu jednotné kanalizační stoky ve štítu DN 1810/1775.
- Nesouhlasíme s výsadbou stromů v ochranném pásmu jednotné kanalizační stoky ve štítu DN 1810/1775.
- Doporučujeme technické řešení osobně konzultovat na Útvar vodohospodářského rozvoje, pracoviště: Pisárecká 277/1, po telefonické domluvě, tel.: 543 433 215, e-mail: jsnajdrova@bvk.cz.

Doplněnou projektovou dokumentace předložte na podatelnu Brněnských vodáren a kanalizací, a.s. s novou žádostí k vyjádření. V nové žádosti uveďte značku vyjádření, které bylo na již uvedenou akci vydáno.

Pozn.: Novou žádost prosím podejte na formuláři dostupném na webových stránkách naší společnosti (<http://www.bvk.cz/vyjadrovani-k-pd/vyjadrovani-k-projektove-dokumentaci/>) včetně plné moci k zastupování

Pozn.: Předloženou dokumentaci si ponecháváme pro naši potřebu.

Na vědomí: vlastník provozovaného majetku.

S pozdravem

Brněnské vodárny a kanalizace, a.s.
Pisárecká 555/1a, Pisárky, 603 00 Brno
Útvar VHR a GIS

Ing. Ondřej Bojanovský
vedoucí útvaru VHR

TELEFON
+420 543 433 111

FAX
+420 543 433 000

BANKOVNÍ SPOJENÍ
KB BRNO-MĚSTO 5501621/0100

DIČ: CZ46347275

IČO: 46347275

**VYJÁDŘENÍ O EXISTENCI SÍTĚ ELEKTRONICKÝCH KOMUNIKACÍ
společnosti CETIN a.s.
(„Vyjádření“)**

**A VŠEOBECNÉ PODMÍNKY OCHRANY SÍTĚ ELEKTRONICKÝCH KOMUNIKACÍ
společnosti CETIN a.s.
(„Všeobecné podmínky ochrany SEK“)**

toto Vyjádření a Všeobecné podmínky ochrany SEK je vydané dle ustanovení § 101 zákona č. 127/2005 Sb., o elektronických komunikacích a o změně některých souvisejících zákonů, v účinném znění („**Zákon o elektronických komunikacích**“), a dle ustanovení § 161 zákona č. 183/2006 Sb., o územním plánování a stavebním řádu, v účinném znění („**Stavební zákon**“), a dle příslušných ustanovení zákona č. 89/2012 Sb., občanský zákoník, v účinném znění („**Občanský zákoník**“)

Číslo jednací: 712956/21

Číslo žádosti: 0121 188 480 („Žádost“)

Název akce („ Stavba “)		Vozovna Pisárky, etapa III. - vratná tram. smyčka související stavby komunikací, ploch a zařízení sloužících k obsluze budoucího MSKP	
Důvod vydání Vyjádření („ Důvod vyjádření “)		Společné územní a stavební řízení	
Žadatel	PK OSSENDORF s.r.o.		
Stavebník	Dopravní podnik města Brna, a.s., Hlinky 64/151, Brno, 60300		
Zájmové území	Okres	Brno-město	
	Obec	Brno	
	Kat. území / č. parcely	Pisárky	
Platnost Vyjádření		4. 7. 2023 („ Den konce platnosti Vyjádření “)	

Žadatel Žádostí určil a vyznačil Zájmové území, jakož i určil Důvod Vyjádření.

Na základě určení a vyznačení Zájmového území Žadatelem a na základě určení Důvodu Vyjádření vydává společnost CETIN a.s. následující Vyjádření:

Dojde ke střetu se sítí elektronických komunikací (dále jen „SEK“) společnosti CETIN a.s.

- (I) Na Žadatelem určeném a vyznačeném Zájmovém území se vyskytuje SEK společnosti CETIN a.s.;
- (II) Společnost CETIN a.s. **za podmínky splnění bodu (III)** tohoto Vyjádření **souhlasí**, aby Stavebník a/nebo Žadatel, je-li Stavebníkem v Zájmovém území vyznačeném v Žádosti, provedl Stavbu a/nebo činnosti povolené příslušným správním rozhodnutím vydaným dle Stavebního zákona;
- (III) Stavebník a/nebo Žadatel, je-li Stavebníkem, je povinen
 - (i) dodržet tyto níže uvedené podmínky, které byly stanovené POS, tak jak je tento označen ve Všeobecných podmínkách ochrany SEK
 - Dbát zvýšené opatrnosti při práci, aby během stavby nedošlo k poškození SEK.; a
 - (ii) řídit se Všeobecnými podmínkami ochrany SEK, které jsou nedílnou součástí Vyjádření;
- (IV) Pro případ, že bude nezbytné přeložení SEK, zajistí vždy takové přeložení SEK její vlastník, společnost CETIN a.s. Stavebník, který vyvolal překládku SEK je dle ustanovení § 104 odst. 17 Zákona o elektronických komunikacích povinen uhradit společnosti CETIN a.s. veškeré náklady na nezbytné úpravy dotčeného úseku SEK, a to na úrovni stávajícího technického řešení;

Číslo jednací: 712956/21

Číslo žádosti: 0121 188 480

(V) Pro účely přeložení SEK dle bodu (IV) tohoto Vyjádření je Stavebník povinen uzavřít se společností CETIN a.s. Smlouvu o realizaci překládky SEK.

Vyjádření je platné pouze pro Zájmové území určené a vyznačené Žadatelem, jakož i pro Důvod Vyjádření stanovený a určený Žadatelem v Žádosti.

Vyjádření pozbývá platnosti i) v Den konce platnosti Vyjádření, ii) změnou rozsahu Zájmového území či změnou Důvodu Vyjádření uvedeného v Žádosti a/nebo iii) jakýmkoliv porušením kterékoliv povinnosti stanovené Všeobecnými podmínkami ochrany SEK, to vše v závislosti na tom, která ze skutečností rozhodná pro pozbytí platnosti Vyjádření nastane nejdříve.

Společnost CETIN a.s. vydáním tohoto Vyjádření poskytla Žadateli pro Žadatelem určené a vyznačené Zájmové území veškeré informace o SEK dostupné společnosti CETIN a.s. ke dni podání Žádosti.

Ze strany společnosti CETIN a.s. může v některých případech docházet ke zpracování Vašich osobních údajů. Ke zpracování Vašich osobních údajů dochází vždy v souladu s platnými právními předpisy. Konkrétní zásady a podmínky zpracování osobních údajů společností CETIN a.s. jsou dostupné na <https://www.cetin.cz/zasady-ochrany-osobnich-udaju>.

V případě dotazů k Vyjádření kontaktujte prosím asistenční linku 238 461 111.

Přílohami Vyjádření jsou:

- *Všeobecné podmínky ochrany SEK*
- *Informace k vytýčení SEK ve vlastnictví společnosti CETIN a.s.*
- *Informace o možném napojení na SEK ve vlastnictví společnosti CETIN a.s.*
- *Situační výkres (obsahuje Zájmové území určené a vyznačené Žadatelem a výřezy účelové mapy SEK)*

Vyjádření vydala společnost **CETIN a.s.** dne: 4. 7. 2021.



CETIN a.s.
Českomoravská 2510/19, Libeň
190 00 Praha 9
DIČ: CZ04084063

102

VŠEOBECNÉ PODMÍNKY OCHRANY SÍTĚ ELEKTRONICKÝCH KOMUNIKACÍ společnosti CETIN a.s.**1. PLATNOST VŠEOBECNÝCH PODMÍNEK**

- i) Tyto Všeobecné i podmínky ochrany sítě elektronických komunikací (dále jen „VPOSEK“) tvoří součást Vyjádření (jak je tento pojem definován níže v článku 2 VPOSEK).
- ii) V případě rozporu mezi Vyjádřením a těmito VPOSEK mají přednost ustanovení Vyjádření, pokud není těmito VPOSEK stanoveno jinak.

2. DEFINICE

Níže uvedené termíny, jsou-li použity v těchto VPOSEK a uvozeny velkým písmenem, mají následující význam, není-li těmito VPOSEK a/nebo Příslušnými požadavky stanoveno výslovně jinak:

„**CETIN**“ znamená CETIN a.s. se sídlem Českomoravská 2510/19, Libeň, 190 00 Praha 9, IČO: 04084063, zapsaná v obchodním rejstříku vedeném Městským soudem v Praze pod spz. B 20623;

„**Den**“ je kalendářní den;

„**Kabelovod**“ podzemní zařízení sestávající se z tělesa Kabelovodu a kabelových komor, sloužící k zatahování kabelů a ochranných trubek;

„**Občanský zákoník**“ znamená zákon č. 89/2012 Sb., občanský zákoník, v účinném znění;

„**POS**“ je zaměstnanec společnosti CETIN, pověřený ochranou sítě, Zdeněk Procházka, tel.: 602 521 703, e-mail: zdenek.prochazka@cetin.cz;

„**Pracovní den**“ znamená Den, kromě soboty, neděle, a státních svátků a ostatních svátků ve smyslu zákona č. 245/2000 Sb., o státních svátcích, o významných dnech a o dnech pracovního klidu, v účinném znění;

„**Příslušné požadavky**“ znamená jakýkoli a každý příslušný právní předpis, vč. technických norem, nebo normativní právní akt veřejné správy či samosprávy, nebo jakékoli rozhodnutí, povolení, souhlas nebo licenci, včetně podmínek, které s ním souvisí;

„**Překládka**“ je stavba spočívající ve změně trasy vedení SEK ve vlastnictví CETIN nebo přemístění zařízení SEK ve vlastnictví CETIN; Stavebník, který Překládku vyvolal, je dle ustanovení § 104 odst. 17 Zákona o elektronických komunikacích povinen uhradit společnosti CETIN veškeré náklady na nezbytné úpravy dotčeného úseku SEK, a to na úrovni stávajícího technického řešení;

„**SEK**“ je síť elektronických komunikací ve vlastnictví CETIN;

„**Stavba**“ je stavba a/nebo činnosti ve vztahu, k níž bylo vydáno Vyjádření, a je prováděna Stavebníkem a/nebo Žadatelem v souladu s Příslušnými požadavky, povolená příslušným správním rozhodnutím vydaným dle Stavebního zákona;

„**Stavebník**“ je osoba takto označená ve Vyjádření;

„**Stavební zákon**“ je zákon č. 183/2006 Sb., o územním plánování a stavebním řádu;

„**Vyjádření**“ je vyjádření o existenci sítě elektronických komunikací vydané společností CETIN dne 4. 7. 2021 pod č.j. 712956/21;

„**Zájmové území**“ je území označené Žadatelem a/nebo Stavebníkem v Žádosti;

„**Situační výkres**“ je výkres, který je přílohou Vyjádření a obsahuje Zájmové území určené a vyznačené Žadatelem v Žádosti a výřezy účelové mapy SEK;

„**Zákon o elektronických komunikacích**“ je zákon č. 127/2005 Sb., o elektronických komunikacích a o změně některých souvisejících zákonů, v účinném znění;

„**Žadatel**“ je osoba takto označená ve Vyjádření.

„**Žádost**“ je žádost, kterou Žadatel a/nebo Stavebník požádal CETIN o vydání Vyjádření.

3. PLATNOST A ÚČINNOST VPOSEK

Tyto VPOSEK jsou platné a účinné Dnem odeslání Vyjádření na i) adresu elektronické pošty Stavebníka a/nebo Žadatele uvedenou v Žádosti nebo ii) adresu pro doručení prostřednictvím poštovní přepravy uvedenou Stavebníkem a/nebo Žadatelem v Žádosti.

4. OBECNÁ PRÁVA A POVINNOSTI STAVEBNÍKA A/NEBO ŽADATELE

- (i) Stavebník, Žadatel je výslovně srozuměn s tím, že SEK je veřejně prospěšným zařízením, byla zřízena ve veřejném zájmu a je chráněna Příslušnými požadavky.
- (ii) SEK je chráněna ochranným pásmem, jehož rozsah je stanoven (a) ustanovením § 102 Zákona o elektronických komunikacích a/nebo (b) právními předpisy účinnými před Zákonem o elektronických komunikacích, není-li Příslušnými požadavky stanoveno jinak.
- (iii) Stavebník, Žadatel nebo jím pověřená třetí osoba, je povinen při provádění Stavby nebo jiných prací, při odstraňování havárií a projektování staveb, řídit se Příslušnými požadavky, správnou praxí v oboru stavebnictví a technologickými postupy a je povinen učinit veškerá nezbytná opatření vyžadovaná Příslušnými požadavky k ochraně SEK před poškozením. Povinnosti dle tohoto odstavce má Stavebník rovněž ve vztahu k SEK, které se nachází mimo Zájmové území.
- (iv) Při zjištění jakéhokoliv rozporu mezi údaji v Situačním výkresu, který je přílohou Vyjádření a skutečným stavem, je Stavebník a/nebo Žadatel povinen bez zbytečného odkladu, nejpozději Den následující po zjištění takové skutečnosti, zjištěný rozpor oznámit POS.
- (v) Stavebník, Žadatel nebo jím pověřená třetí osoba, je povinen každé poškození či krádež SEK bezodkladně, nejpozději Den následující po zjištění takové skutečnosti, oznámit takovou skutečnost dohledovému centru společnosti CETIN na telefonní číslo +420 238 464 190.
- (vi) Bude-li Stavebník, Žadatel nebo jím pověřená třetí osoba na společnosti CETIN požadovat, aby se jako účastník správního řízení, pro jehož účely bylo toto Vyjádření vydáno, vzdala práva na odvolání proti rozhodnutí vydanému ve správním řízení, je oprávněn kontaktovat POS.

5. POVINNOSTI STAVEBNÍKA PŘI PŘÍPRAVĚ STAVBY

- (i) Při projektování Stavby je Stavebník povinen zajistit, aby projektová dokumentace Stavby (i) zohledňovala veškeré požadavky na ochranu SEK vyplývající z Příslušných požadavků, zejména ze Zákona o elektronických komunikacích a Stavebního zákona, (ii) respektovala správnou praxi v oboru stavebnictví a technologické postupy a (iii) umožňovala, aby i po provedení a umístění Stavby dle takové projektové dokumentace byla společnost CETIN, jako vlastník SEK schopna bez jakýchkoli omezení a překážek provozovat SEK, provádět údržbu a opravy SEK.
- (ii) Nebude-li možné projektovou dokumentací zajistit některý, byť i jeden z požadavků dle předchozího odstavce (i) a/nebo umístění Stavby by mohlo způsobit, že nebude naplněn některý, byť i jeden z požadavků dle předchozího odstavce (i), vyvolá Stavebník Překládku.
- (iii) Při projektování Stavby, která se nachází nebo je u ní zamýšleno, že se bude nacházet v ochranném pásmu radiových tras společnosti CETIN a překračuje výšku 15 m nad zemským povrchem, a to včetně dočasných objektů zařízení staveníště (jeřáby, konstrukce, atd.) je Stavebník povinen písemně kontaktovat POS za účelem získání konkrétního stanoviska a podmínek k ochraně radiových tras společnosti CETIN a pro určení, zda Stavba vyvolá Překládku. Ochranné pásmo radiových tras v šíři 50m je zakresleno do situačního výkresu, který je součástí tohoto Vyjádření.

VŠEOBECNÉ PODMÍNKY OCHRANY SÍTĚ ELEKTRONICKÝCH KOMUNIKACÍ společnosti CETIN a.s.

Číslo jednací: 712956/21

Číslo žádosti: 0121 188 480

- (iv) Pokud se v Zájmovém území nachází podzemní silové vedení (NN) ve vlastnictví společnosti CETIN, je Stavebník povinen ve vztahu k projektové dokumentaci zajistit totéž, co je uvedeno pod písm (i) tohoto článku 5, přičemž platí, že Stavebník vyvolá Překládku v případech uvedených pod písm (ii) tohoto článku 5.
- (v) Stavebník je povinen při projektování Stavby, která je stavbou (a) zařízení silových elektrických sítí (VN, VVN a ZVVN) a/nebo (b) trakčních vedení, provést výpočet či posouzení rušivých vlivů na SEK, zpracovat ochranná opatření, to vše dle a v souladu s Příslušnými požadavky. Stavebník je povinen nejpozději třicet (30) Dnů před podáním žádosti o vydání příslušného správního rozhodnutí k umístění Stavby dle Stavebního zákona předat POS výpočet či posouzení rušivých vlivů na SEK a zpracovaná ochranná opatření.
- (vi) Je-li Stavba v souběhu s Kabelovodem, nebo Kabelovod kříží, je Stavebník povinen nejpozději ke Dni, ke kterému započne se zpracováním projektové dokumentace ke Stavbě, oznámit POS a projednat s POS (a) veškeré případy, kdy trajektorie podvrtná a protlaků budou vedeny ve vzdálenosti menší, než je 1,5 m od Kabelovodu a (b) jakékoliv výkopové práce, které budou nebo by mohly být vedeny v úrovni či pod úrovní Kabelovodu nebo kabelové komory.
- (vii) Je-li Stavba umístěna nebo má být umístěna v blízkosti Kabelovodu, ve vzdálenosti menší, než jsou 2 m nebo kříží-li Stavba Kabelovod ve vzdálenosti menší, než je 0,5 m nad nebo kdekoliv pod Kabelovodem, je Stavebník povinen předložit POS k posouzení zakreslení Stavby v příčných řezech, přičemž do příčného řezu je Stavebník rovněž povinen zakreslit profil kabelové komory.

6. POVINNOSTI STAVEBNÍKA PŘI PROVÁDĚNÍ STAVBY

- (i) Stavebník je před započítím jakýchkoliv zemních prací ve vztahu ke Stavbě povinen vytýčit trasu SEK na terénu dle Příslušných požadavků a dle Stavebního zákona. S vytýčenou trasou SEK je Stavebník povinen seznámit všechny osoby, které budou anebo by mohly zemní práce ve vztahu ke Stavbě provádět. V případě porušení této povinnosti bude Stavebník odpovědný společnosti CETIN za náklady a škody, které porušením této povinnosti společnosti CETIN vzniknou a je povinen je společnosti CETIN uhradit.
- (ii) Pět (5) Pracovních dní před započítím jakýchkoliv prací ve vztahu ke Stavbě je Stavebník povinen oznámit společnosti CETIN, že zahájí práce či činnosti ve vztahu ke Stavbě. Písemné oznámení dle předchozí věty zašle Stavebník na adresu elektronické pošty POS a bude obsahovat minimálně číslo jednací Vyjádření a kontaktní údaje Stavebníka.
- (iii) Stavebník je povinen zabezpečit a zajistit SEK proti mechanickému poškození, a to zpravidla dočasným umístěním silničních betonových panelů nad kabelovou trasou SEK. Do doby, než je zajištěna a zabezpečena ochrana SEK proti mechanickému poškození, není Stavebník oprávněn přejíždět vozidly nebo stavební mechanizací kabelovou trasu SEK. Při přepravě vysokých nákladů nebo při projíždění stroji, vozidly či mechanizací pod nadzemním vedením SEK je Stavebník povinen prověřit, zda výška nadzemního vedení SEK je dostatečná a umožňuje spolehlivý a bezpečný způsob přepravy nákladu či průjezdu strojů, vozidel či mechanizace.
- (iv) Při provádění zemních prací v blízkosti SEK je Stavebník povinen postupovat tak, aby nedošlo ke změně hloubky uložení nebo prostorového uspořádání SEK. V místech, kde SEK vystupuje ze země do budovy, rozváděče, na sloup apod. je Stavebník povinen vykonávat zemní práce se zvýšenou mírou opatrnosti, výkopové práce v blízkosti sloupů nadzemního vedení SEK je Stavebník povinen provádět v takové vzdálenosti od sloupu nadzemního vedení SEK,

kteřá je dostatečná k tomu, aby nedošlo nebo nemohlo dojít k narušení stability sloupu nadzemního vedení SEK. Stavebník je povinen zajistit, aby jakoukoliv jeho činností nedošlo bez souhlasu a vědomí společnosti CETIN (a) ke změně nivelety terénu, a/nebo (b) k výsadbě trvalých porostů, a/nebo (c) ke změně rozsahu a změně konstrukce zpevněných ploch. Pokud došlo k odkrytí SEK, je Stavebník povinen SEK po celou dobu odkrytí náležitě zabezpečit proti prověšení, poškození a odcizení.

- (v) Zjistí-li Stavebník kdykoliv během provádění prací ve vztahu ke Stavbě jakýkoliv rozpor mezi údaji v projektové dokumentaci a skutečností, je povinen bezodkladně přerušit práce a oznámit zjištěný rozpor na adresu elektronické pošty POS. Stavebník není oprávněn pokračovat v pracích ve vztahu ke Stavbě do doby, než získá písemný souhlas POS s pokračováním prací.
- (vi) Stavebník není bez předchozího písemného souhlasu společnosti CETIN oprávněn manipulovat s kryty kabelových komor, jakkoliv zakrývat vstupy do kabelových komor, a to ani dočasně, vstupovat do kabelových komor, jakkoliv manipulovat s případně odkrytými prvky SEK či s jakýmkoliv jiným zařízením se SEK souvisejícím. Rovněž bez předchozího písemného souhlasu společnosti CETIN není Stavebník oprávněn umístit nad trasou Kabelovodu jakoukoliv jinou síť technické infrastruktury v podélném směru.
- (vii) Byla-li v souladu s Vyjádřením a těmito VPOSEK odkryta SEK je Stavebník povinen tři (3) Pracovní dny před zakrytím SEK písemně oznámit POS zakrytí SEK a vyzvat ho ke kontrole před zakrytím. Oznámení Stavebníka dle předchozí věty musí obsahovat minimálně předpokládaný Den zakrytí, číslo jednací Vyjádření a kontaktní údaje Stavebníka. Stavebník není oprávněn provést zakrytí do doby, než získá písemný souhlas POS se zakrytím.

7. ROZHODNÉ PRÁVO

Vyjádření a VPOSEK se řídí českým právem, zejména Občanským zákoníkem, Zákonem o elektronických komunikacích a Stavebním zákonem. Veškeré spory z Vyjádření či VPOSEK vyplývající budou s konečnou platností řešeny u příslušného soudu České republiky.

8. PÍSEMNÝ STYK

Písemným stykem či pojmem „písemně“ se pro účely Vyjádření a VPOSEK rozumí předání zpráv jedním z těchto způsobů:

- v listinné podobě;
- e-mailovou zprávou s uznávaným elektronickým podpisem dle zák. č. 297/2016 Sb., o službách vytvářejících důvěru pro elektronické transakce, v účinném znění; a/nebo e-mailovou zprávou zaslou na adresu POS;

9. ZÁVĚREČNÁ USTANOVENÍ

- (i) Stavebník, Žadatel nebo jím pověřená třetí osoba je počinaje Dnem převzetí Vyjádření povinen užít informace a data uvedená ve Vyjádření pouze a výhradně k účelu, pro který mu byla tato poskytnuta. Stavebník, Žadatel nebo jím pověřená třetí osoba není oprávněn informace a data rozmnožovat, rozšiřovat, pronajímat, půjčovat či jinak umožnit jejich užívání třetí osobou bez předchozího písemného souhlasu společnosti CETIN.
- (ii) Pro případ porušení kterékoliv z povinností Stavebníka, Žadatele nebo jím pověřené třetí osoby, založené Vyjádřením /nebo těmito VPOSEK je Stavebník, Žadatel či jím pověřená třetí osoba odpovědný za veškeré náklady a škody, které společnosti CETIN vzniknou porušením povinností Stavebníka, Žadatele nebo jím pověřené třetí osoby.

Číslo jednací: 712956/21

Číslo žádosti: 0121 188 480

Informace o možném napojení na SEK ve vlastnictví společnosti CETIN a.s.

CETIN a.s. („CETIN“) poskytuje dle ustanovení § 161 odst. 1 Stavebního zákona tyto informace o podmínkách napojení Stavby a/nebo budovy označené v Žádosti na již existující SEK:

- (i) specifické podmínky napojení Stavby a/nebo budovy označené v Žádosti na již existující SEK Vám za společnost CETIN poskytne Novák Radek, Mariánské náměstí 617 Brno, e-mail: radek.novak@cetin.cz („**Kontaktní osoba CETIN**“). Kontaktní osoba CETIN pro Vás bude koordinátorem případného napojení Stavby a/nebo budovy označené v Žádosti na již existující SEK, zejména poskytne informace o technickém řešení napojení a stanoví přípojný bod na již existující SEK;
- (ii) předpokladem pro napojení Stavby a/nebo budovy označené v Žádosti na již existující SEK je získání veškerých povolení a souhlasů vyžadovaných platnými právními předpisy pro vybudování té části SEK, která je nezbytná pro napojení Stavby a/nebo budovy označené v Žádosti na již existující SEK, je-li takových povolení a souhlasů dle platných právních předpisů pro vybudování SEK třeba, a rovněž splnění veškerých technických podmínek pro napojení na již existující SEK;

Další pro Vás užitečné informace k napojení na SEK ve vlastnictví společnosti CETIN a.s:

- pokud Vaše Stavba bude umístována na základě správního rozhodnutí, doporučujeme žádost o vydání takového správního rozhodnutí podat tak, aby žádost obsahovala rovněž stavbu přípojky k SEK;
- doporučujeme stavbu přípojky k SEK v žádosti o vydání správního rozhodnutí označit jako stavební objekt - „SO trasa SEK společnosti CETIN a.s.“;
- trasu přípojky k SEK a místo napojení přípojky k SEK na již existující SEK společnosti CETIN a.s. konzultujte prosím s Kontaktní osobou CETIN;
- v případě, že jste dali na naše doporučení, a Vaše žádost o vydání správního rozhodnutí k umístění Stavby obsahovala rovněž stavbu přípojky k SEK, informujte Kontaktní osobu CETIN o nabytí právní moci správního rozhodnutí vydaného na Stavbu a stavbu přípojky k SEK, společnost CETIN a.s. se s Vámi dohodne na postoupení práv a povinností vyplývajících ze správního rozhodnutí na stavbu přípojky k SEK a zajistí výstavbu přípojky k SEK;
- stavíte-li budovu a/nebo je-li budova podstatně rekonstruována, mějte na paměti, že taková budova musí být vybavena fyzickou infrastrukturou uvnitř budovy, která umožní zavedení sítě elektronických komunikací až do koncového bodu sítě v prostoru budovy, který užívá koncový uživatel, budova musí být vybavena přístupovým bodem budovy - upozorňujeme, že se jedná o požadavky stanovené právním předpisem, zákonem č. 194/2017 Sb., o opatřeních ke snížení nákladů na zavádění vysokorychlostních sítí elektronických komunikací a o změně některých souvisejících zákonů, v účinném znění;
- doporučujeme provést přípravu budovy na následné vybudování vnitřních komunikačních rozvodů (např. trubkováním ve zdivu) nebo vybudovat vlastní komunikační rozvody umožňující napojení k SEK;
- stavíte-li budovu, mějte na paměti, že tato musí umožňovat vstup silnoproudých a komunikačních kabelů do budovy, umístění rozvodných skříní a provedení vnitřních silnoproudých a komunikačních rozvodů až ke koncovým bodům sítě. Vnitřní komunikační rozvody musí splňovat požadavky na zabezpečení proti zneužití;
- společnost CETIN a.s. Vám nabízí zhotovení typového projektu pro realizaci vnitřních rozvodů, koncového bodu sítě a řešení vstupu vedení SEK ke koncovému bodu sítě. Máte-li o zhotovení takového typového projektu zájem, prosím obraťte se na Kontaktní osobu CETIN, dohodne s Vámi vše potřebné.

Požadujete-li jakékoliv další informace o možném napojení Stavby a/nebo budovy označené v Žádosti na již existující SEK, prosíme kontaktujte Kontaktní osobu CETIN.

A zde www.zrychlujemecesko.cz můžete zjistit, jak je lokalita, kterou jste označil v Žádosti pokryta SEK ve vlastnictví CETIN, jakou rychlost připojení SEK umožňuje, a jak takové připojení můžete získat.

Číslo jednací: 712956/21

Číslo žádosti: 0121 188 480

Informace k vytyčení *SEK*

V případě požadavku na vytyčení *SEK* společnosti *CETIN* se, prosím, obraťte na společnosti uvedené níže:

CETIN a.s. - středisko Morava jih

se sídlem: Českomoravská 2510/19, Libeň, 190 00 Praha 9
IČ: 04084063 DIČ: CZ04084063
kontakt: tel: 238462177 obslužná doba po-pa 7 - 15 hod

Vegacom, a.s. - výhradní dodavatel společnosti CETIN a.s.

se sídlem: Holzova 14, 628 00 Brno
IČ: 25788680 DIČ: CZ25788680
kontakt: Luboš Bodzík, mobil: 603855439, e-mail: bodzik@vegacom.cz

CONTENT, s.r.o.

se sídlem: Karlov 1246, 594 01 Velké Meziříčí, pobočka: Okružní 28/18, 591 01 Žďár nad Sázavou
IČ: 63492164 DIČ: CZ63492164
kontakt: Martin Kalina, tel/fax: 566521721, mobil: 777702117, e-mail: kalina@content-vm.cz, vytycenisiti@seznam.cz

InfoTel

se sídlem: Brno, Novolišeňská 18, PSČ: 628 00
IČ: 46981071 DIČ: CZ46981071
kontakt: Petr Košťál, mobil: 723350887, e-mail: petr_kostal@infotel.cz

Jiří Novotný, Montáž, údržba a servis tel.sítí - okr. Třebíč, Znojmo

se sídlem: Akad. Práta 524, 675 55 Hrotovice, okr. Třebíč
IČ: 72377259 DIČ:
kontakt: Jiří Novotný, tel.: 568860888, mobil: 777318588, e-mail: novotny.hrotovice@seznam.cz

Josef Joura

se sídlem: Okřešice 53, okres Třebíč, 674 01
IČ: 88282091 DIČ: CZ6312180820
kontakt: Josef Joura, mobil: 602578674, e-mail: josefjoura@seznam.cz

Karel Horský

se sídlem: Poličská 877/36, 568 02 Svitavy - Předměstí
IČ: 01377841 DIČ:
kontakt: Karel Horský, mobil: 602 483 023, e-mail: k.horsky.sy@gmail.com

Radim Zabloudil

se sídlem: Tábor 2356/28a, 602 00 Brno - Žabovřesky
IČ: 74899589 DIČ: CZ6210151585
kontakt: Radim Zabloudil, mobil: 602760276, e-mail: radim.zabloudil@seznam.cz

Sitel, spol. s r.o., oblast Brno

se sídlem: Vinohradská 74, 618 00 Brno-Černovice
IČ: 44797320 DIČ: CZ 44797320
kontakt: Vladimír Holík, mobil: 602171192, e-mail: vholik@sitel.cz

Číslo jednací: 712956/21

Číslo žádosti: 0121 188 480

STRATEL

se sídlem: Na březině 340 Rozdrojovice, 664 34 Brno-venkov

IČ: 26259427

DIČ: CZ26259427

kontakt: Daniel Stráský, tel/fax: 546221222, mobil: 602770022, e-mail: stratel@stratel.cz

TEMO Brno s.r.o

se sídlem: Hutařova 21, 612 00 Brno

IČ: 49436821

DIČ:

kontakt: Milan Král, tel.: 541216221, fax: 541213221, mobil: 602544583, e-mail: vytycenio2@centrum.cz

UniCab, s.r.o.,

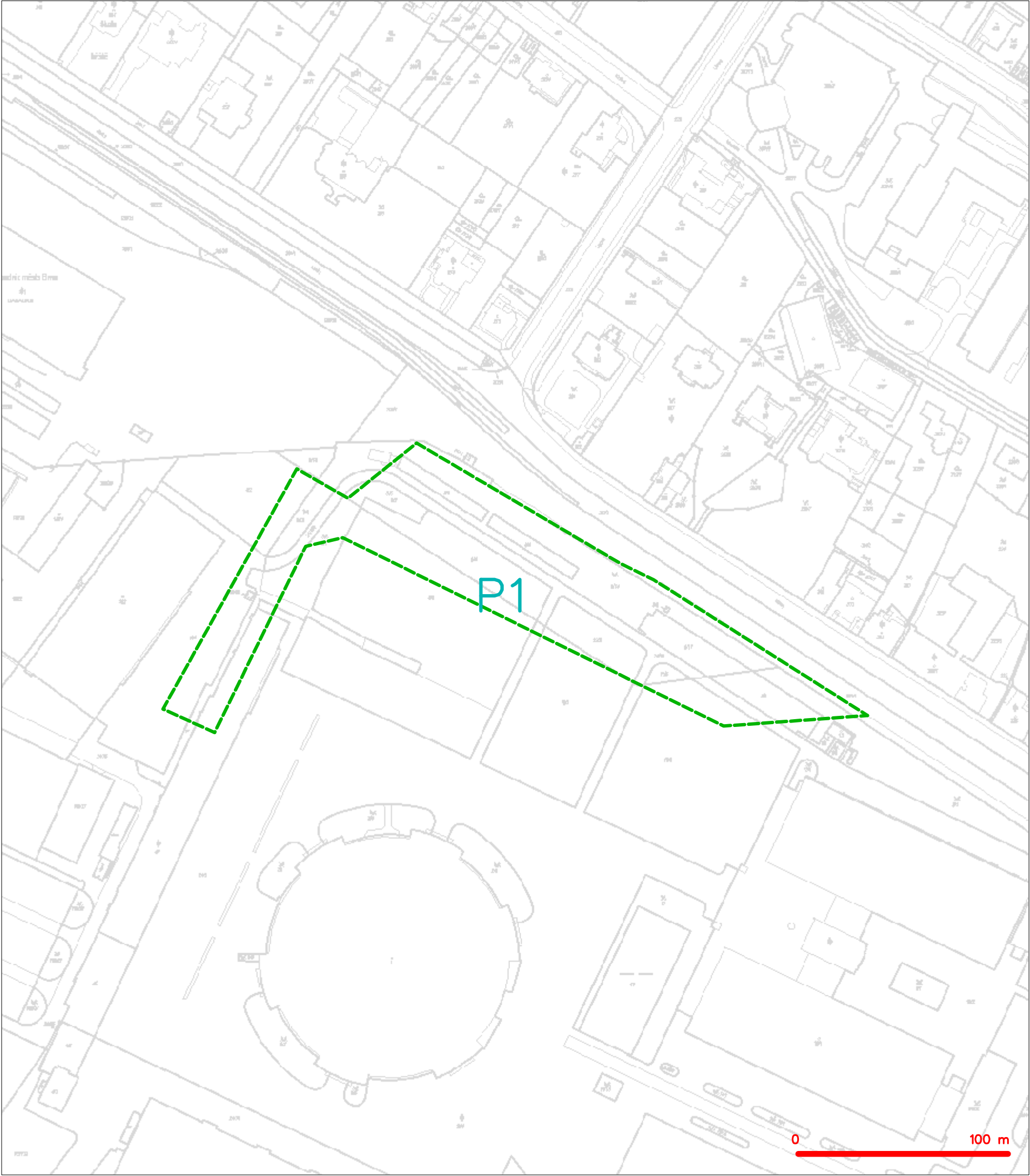
se sídlem: Švehlova 44, 664 00 Šlapanice

IČ: 26961873


DIČ: CZ26961873

kontakt: Dita Schulzová, tel.: 548220344, e-mail: unicab@unicab.cz

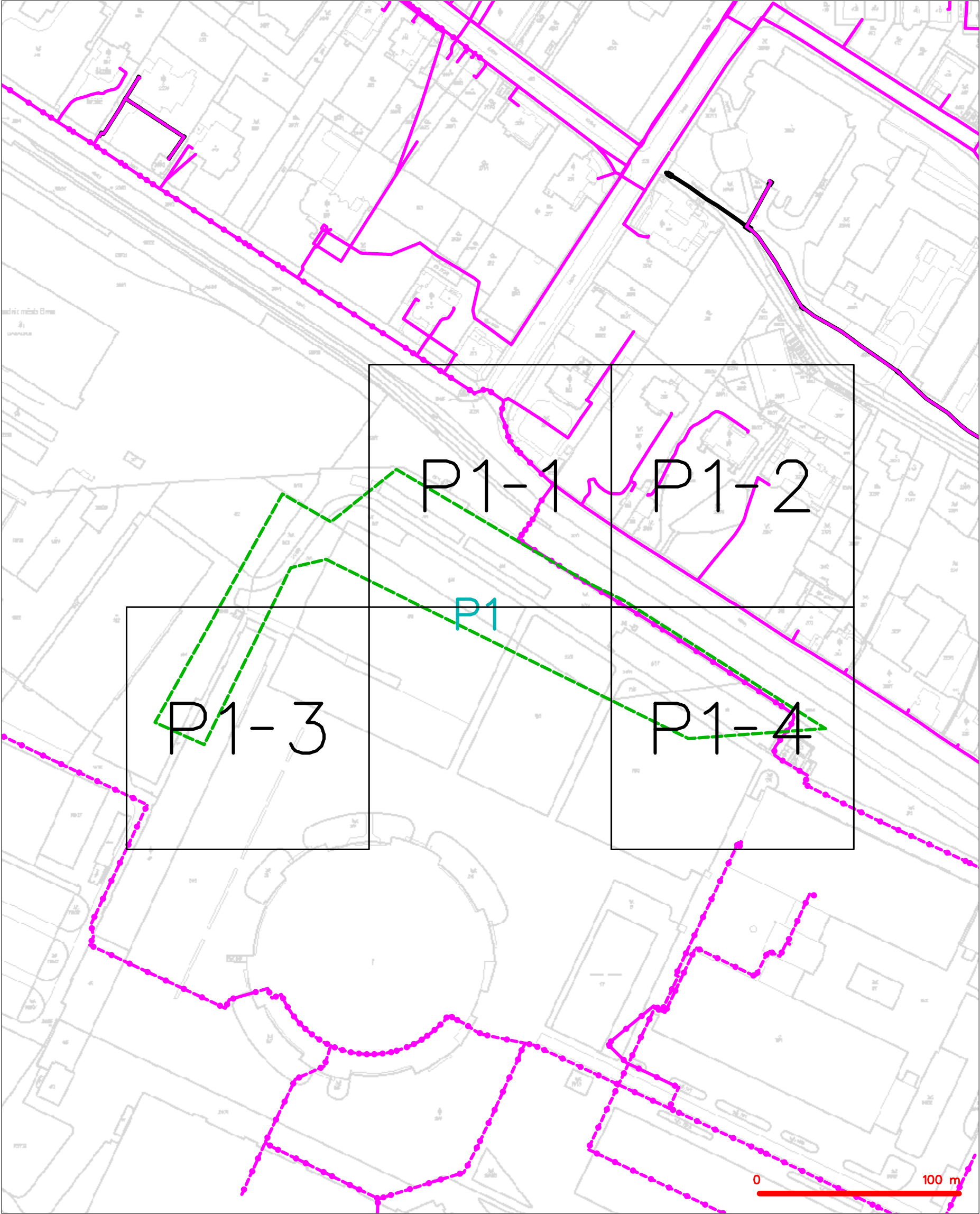
SITUAČNÍ VÝKRES - ZÁJMOVÉ ÚZEMÍ



LEGENDA
----- hranice zájmového území k vyjádření

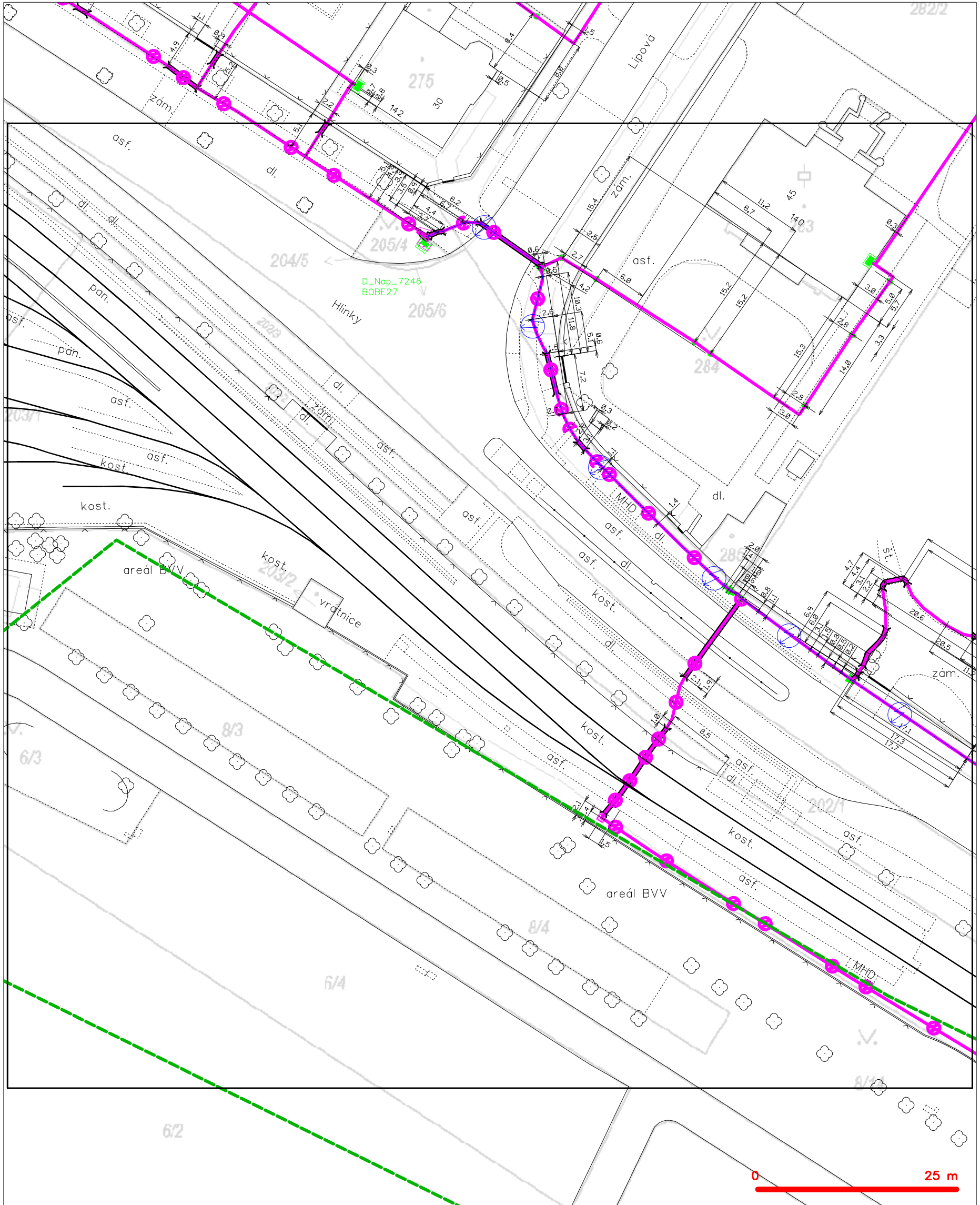

CETIN a.s.
Českomoravská 2510/19, Libeň
190 00 Praha 9
DIČ: CZ04084063
102

SITUAČNÍ VÝKRES - POLYGON 1



LEGENDA	
	hranice zájmového území k vyjádření
	NV přípojka, území s NV přípojkou CETIN
	zaměřený průběh metalického kabelu
	zaměřený průběh optického kabelu, HDPE trubky nebo souběh optického a metalického kabelu
	nezaměřený průběh metalického kabelu
	nadzemní síť cizí
	nezaměřený průběh optického kabelu, HDPE trubky nebo souběh optického a metalického kabelu
	radiové sítě, ochranné pásmo radiové sítě
	nadzemní síť
	neprovazované sítě
	podzemní síť cizí
	sítě s NV
	kolektor, kabelovod

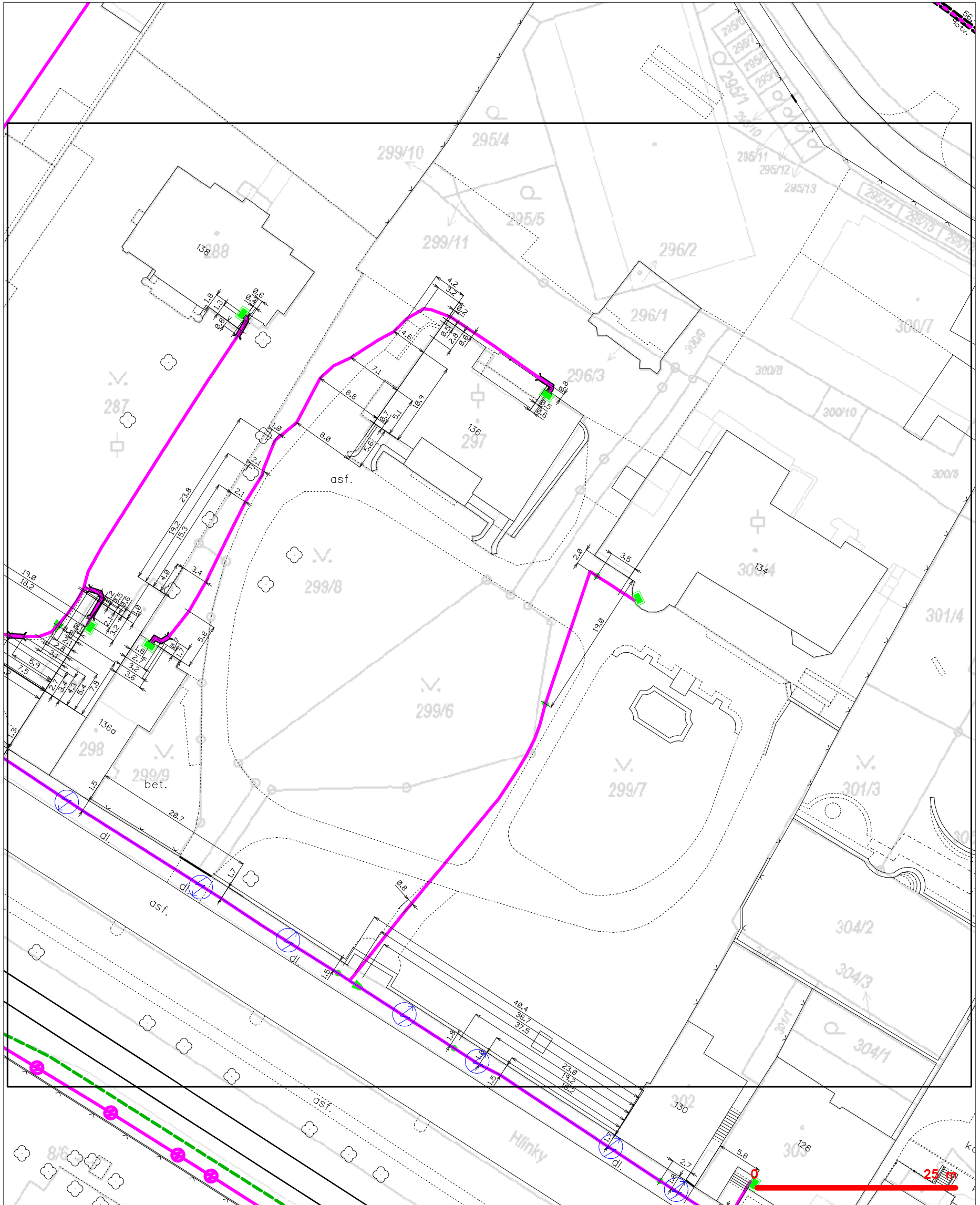
SITUAČNÍ VÝKRES - POLYGON 1, list kladu P1-1



LEGENDA

- | | | | |
|---|---|---|---|
| — | hranice zájmového území k vyjádření | — | nezaměřený průběh optického kabelu, HDPE trubky |
| — | NV přípojka, území s NV přípojkou CETIN | — | nebo souběh optického a metalického kabelu |
| — | zaměřený průběh metalického kabelu | — | radiové sítě, ochranné pásmo radiové sítě |
| — | zaměřený průběh optického kabelu, HDPE trubky | — | nadzemní sítě |
| — | nebo souběh optického a metalického kabelu | — | neprovazované sítě |
| — | nezaměřený průběh metalického kabelu | — | podzemní sítě cizí |
| — | nadzemní sítě cizí | — | sítě s NV |

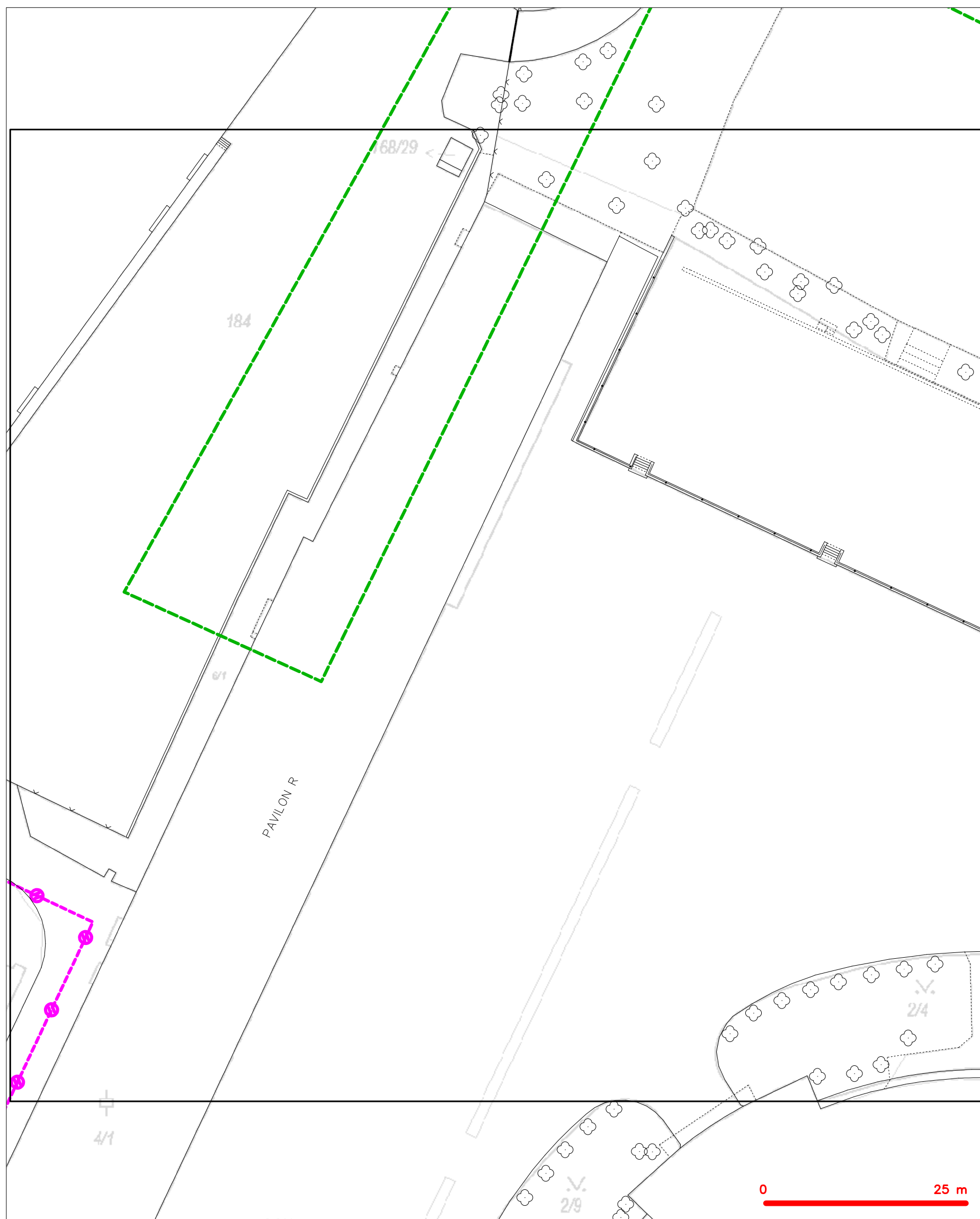
SITUAČNÍ VÝKRES - POLYGON 1, list kladu P1-2



LEGENDA

- | | | | |
|---|---|---|---|
| — | hranice zájmového území k vyjádření | — | nezaměřený průběh optického kabelu, HDPE trubky |
| — | NV přípojka, území s NV přípojkou CETIN | — | nebo souběh optického a metalického kabelu |
| — | zaměřený průběh metalického kabelu | — | radiové sítě, ochranné pásmo radiové sítě |
| — | zaměřený průběh optického kabelu, HDPE trubky | — | nadzemní sítě |
| — | nebo souběh optického a metalického kabelu | — | neprovozované sítě |
| — | nezaměřený průběh metalického kabelu | — | podzemní sítě cizí |
| — | nadzemní sítě cizí | — | sítě s NV |
- kolektor, kabelovod
 kabelový žlab

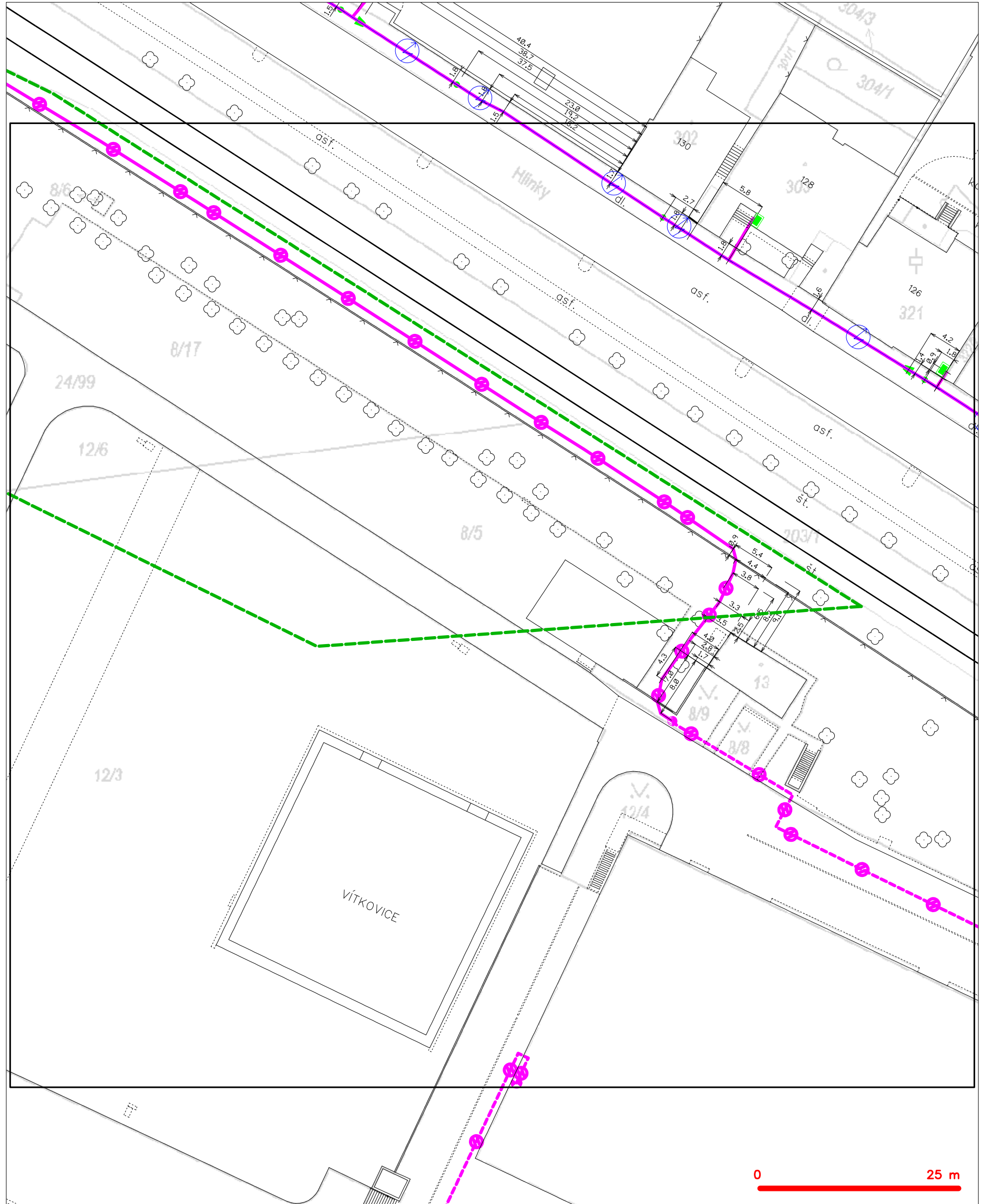
SITUAČNÍ VÝKRES - POLYGON 1, list kladu P1-3



LEGENDA

- | | | | |
|---|--|---|--|
|  | hranice zájmového území k vyjádření |  | nezaměření průběh optického kabelu, HDPE trubky nebo souběh optického a metalického kabelu |
| | NN přípojka, území s NN přípojkou ČESTN | | radiové sítě, ochranné pásmo radiové sítě |
| | zaměření průběh metalického kabelu | | podzemní sítě |
| | zaměření průběh optického kabelu, HDPE trubky nebo souběh optického a metalického kabelu | | neprovazované sítě |
| | nezaměřený průběh metalického kabelu | | podzemní sítě cizí |
| | podzemní sítě cizí | | sítě s NN |

SITUAČNÍ VÝKRES - POLYGON 1, list kladu P1-4



LEGENDA

- | | | | |
|---|---|---|---|
| — | hranice zájmového území k vyjádření | — | nezaměřený průběh optického kabelu, HDPE trubky |
| — | NV přípojka, území s NV přípojkou CETIN | — | nebo souběh optického a metalického kabelu |
| — | zaměřený průběh metalického kabelu | — | radiové sítě, ochranné pásmo radiové sítě |
| — | zaměřený průběh optického kabelu, HDPE trubky | — | nadzemní sítě |
| — | nebo souběh optického a metalického kabelu | — | neprovazované sítě |
| — | nezaměřený průběh metalického kabelu | — | podzemní sítě cizí |
| — | nadzemní sítě cizí | — | sítě s NV |
- kolektor, kabelovod

Dopravní podnik města Brna, a.s.a
Hlinky 64/151
60300 Brno

Váš dopis značky / ze dne	Naše značka	Vyřizuje	Místo odeslání / dne
/ 29.06.2021	UPTS/OS/279271/2021	Simona Hulíková	Praha / 29.06.2021

Věc: Vyjádření k existenci podzemních sítí spol. České Radiokomunikace, a.s.

Účel: Spojené územní a stavební řízení

Akce: Vozovna Pisárky, etapa III. - vratná tramvajová smyčka související stavby komunikací, ploch a zařízení sloužících k obsluze budoucího Multifunkčního sportovního a kulturního pavilonu.

K Vaší žádosti Vám po prošetření aktuálního stavu našich podzemních sítí sdělujeme, že na Vámi vyznačeném území nedojde ke styku s žádným podzemním vedením/zařízením v naší správě.

Z hlediska stávající zájmů Českých Radiokomunikací a.s. nemáme ke shora uvedenému záměru žádné námítky či připomínky.

S pozdravem

Za správnost:


České Radiokomunikace a.s.
Skokanská 2117/1
169 00 Praha 6
(53)

Simona Hulíková
Specialista ochrany sítě

Příloha: Daňový doklad

Platnost tohoto vyjádření je jeden rok od data vystavení, tj. do 29.06.2022

PIN: 9443

Úhradu částky za vyjádření proveďte na účet Českých Radiokomunikací, a.s. Číslo účtu Českých Radiokomunikací, a.s. vč. variabilního symbolu naleznete na přiloženém Zjednodušeném daňovém dokladu.

Dial Telecom, a.s.
Křižíkova 237/36a
186 00 Praha 8-Karlín
IČ:28175492
DIČ:CZ28175492
Tel:226204111

PK OSSENDORF s.r.o.
Tomešova 503/1
Brno
602 00

Naše značka
BM926322

Vyřizuje / Linka
Kopřivová / 226204111

Vystaveno
12.7.2021

Věc : Vyjádření k dokumentaci pro všechny stupně projektové dokumentace

Název akce/stavby : Vozovna Pisárky, etapa III. - vratná tramvajová smyčka, k.ú. Pisárky

Na základě Vaší žádosti Vám sdělujeme následující :

Ve Vámi vyznačeném prostoru stavby

se v současné době nenachází v zemi žádné podzemní komunikační vedení

ve vlastnictví a správě společnosti Dial Telecom, a.s.

K Vámi předloženému záměru nemáme námitek, souhlasíme s vydáním rozhodnutí ve všech stupních projektové dokumentace.

Platnost tohoto vyjádření je 1rok od jeho vydání.

Při změně rozsahu stavby je nutno požádat naši organizaci o nové vyjádření k existenci sítí elektronických komunikací.

S přátelským pozdravem



Dial Telecom
Dial Telecom, a.s.
Křižíkova 237/36a, 186 00 Praha 8 - Karlín
IČO: 28175492 DIČ: CZ28175492



EG.D, a.s., Lidická 1873/36, Černá Pole, 602 00 Brno

PK OSSENDORF s.r.o.
Ing Vladimír Bielko
Tomešova 503/1
60200 Brno

Brno 30.06.2021

**Vyjádření o existenci zařízení distribuční soustavy (elektrická síť)
ve vlastnictví EG.D, a.s.**

Investor stavby: Dopravní podnik města Brna, a.s.
Název stavby: Vozovna Pisárky, etapa III. - vratná tramvajová
smyčka související stavby komunikací, ploch
a zařízení sloužících k obsluze budoucího
Multifunkčního sportovního a kulturního pavilonu.
Místo stavby: KÚ Pisárky (610208), žadatelem vyznačené
zájmové území

Toto vyjádření slouží pro informaci o stávajícím elektrickém zařízení distribuční soustavy, vlastněném a provozovaném společností EG.D, a.s., a je vyjádřením pro územní a stavební řízení. Vyjádření nenahrazuje a neuvádí připojovací podmínky. V případě, že požadujete připojení nového odběrného místa či změnu příkonu, můžete podat žádost elektronicky na www.egd.cz.

V zájmovém území se nenachází žádné zařízení ve vlastnictví EG.D, a.s.

Vyjádření má platnost do 30.06.2023.

S přátelským pozdravem

EG.D, a.s.

EG.D, a.s.
Lidická 1873/36, Černá Pole, 602 00 Brno

001

Příloha: Orazítkovaná situace s informativním zákresem sítí

EG.D, a.s.

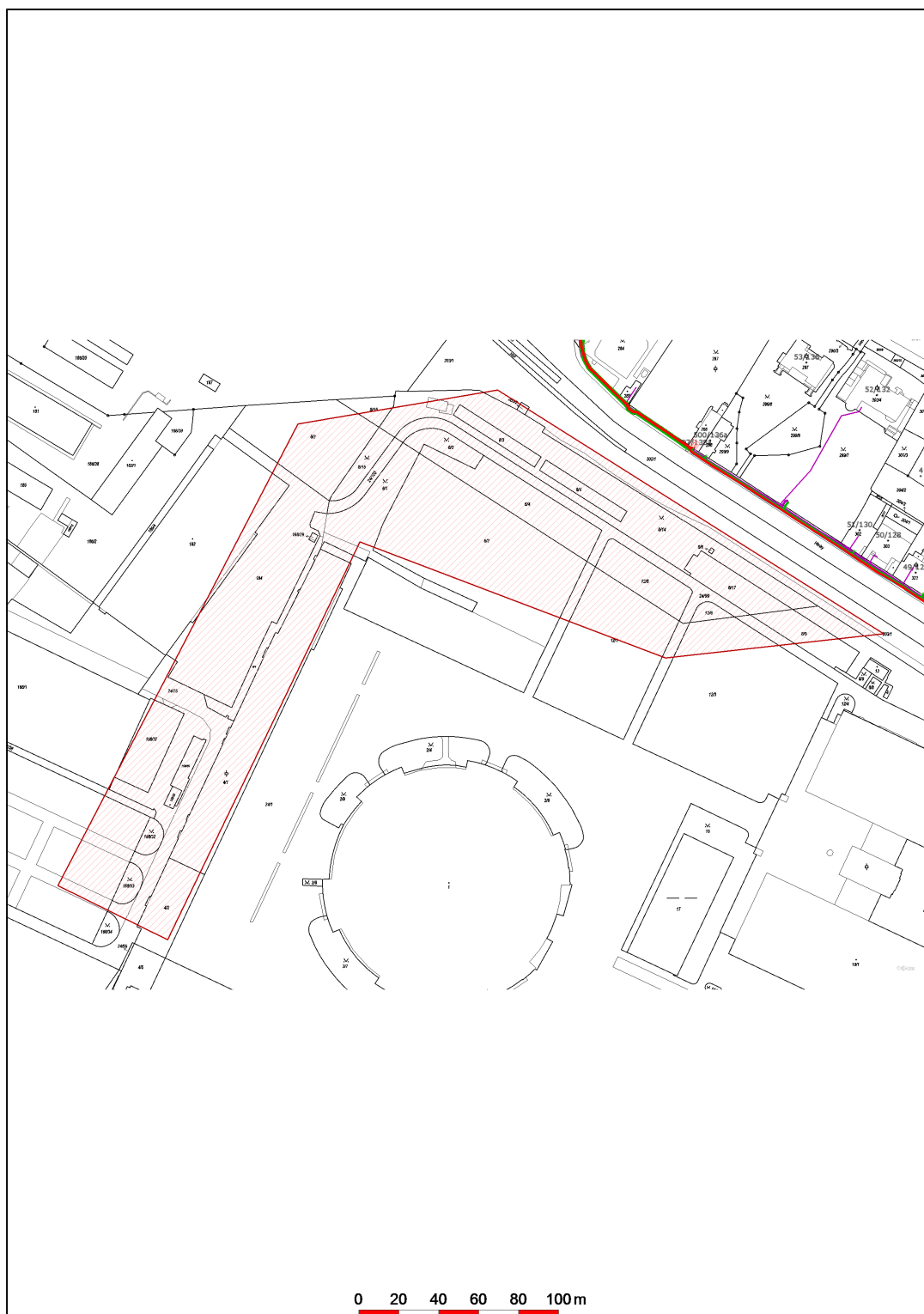
Poskytování informací k sítím
Hády 968/2
614 00 Brno
www.egd.cz

Bronislava Kousalíková
T +420-54514-1250
bronislava.kousalikova@egd.cz

Naše značka
B6941-26125899

Sídlo společnosti:
Lidická 1873/36
Černá Pole
602 00 Brno
Společnost je zapsána
v Obchodním rejstříku
vedeném Krajským soudem
v Brně, v oddílu B, vložce 8477
IČ: 280 85 400
DIČ: CZ28085400

Informativní zákres sítí **elektro** k žádosti 26125899



Datum 30.06.2021

eg.d

EG.D, a.s.

Lidická 1873/36, Černá Pole, 602 00 Brno



naše značka
5002414464
vyřizuje
Jaroslav Kápička
datum
30.06.2021

PK OSSENDORF s.r.o.
Tomešova 503/1
60200 Brno

Věc:

Vozovna Pisárky, etapa III. - vratná tramvajová smyčka související stavby komunikací, ploch a zařízení sloužících k obsluze budoucího Multifunkčního sportovního a kulturního pavilonu.

K.ú. - p.č.: Pisárky

Stavebník: Dopravní podnik města Brna, a.s., Hlinky 64/151, 60300 Brno

Účel stanoviska: Povolení stavby - stavební režim (ÚR+SP)

GasNet, s.r.o., jako provozovatel distribuční soustavy (PDS) a technické infrastruktury, zastoupený GasNet Služby, s.r.o., vydává toto stanovisko:

V zájmovém území vyznačeném v příloze tohoto stanoviska, nejsou umístěna žádná provozovaná plynárenská zařízení a plynovodní přípojky ve vlastnictví nebo správě GasNet, s.r.o.. Mohou se zde nacházet plynárenská zařízení jiných vlastníků či správců, případně i dlouhodobě nefunkční/neprovozovaná plynárenská zařízení bez dostupných informací o jejich poloze a vlastnictví.

V rozsahu území vyznačeného v příloze souhlasíme s povolením stavby dle zákona 183/2006 Sb. ve znění pozdějších předpisů např. s vydáním územního rozhodnutí, zjednodušeným územním řízením, vydáním územního souhlasu, uzavřením veřejnoprávní smlouvy, ohlášením, stavebním povolením, veřejnoprávní smlouvou o provedení stavby nebo oznámením stavebního záměru s certifikátem autorizovaného inspektora.

V případě uzavření veřejnoprávní smlouvy nebude GasNet, s.r.o. ani GasNet Služby, s.r.o., jako zmocněnec GasNet, s.r.o., účastníkem územního ani stavebního řízení a nebudou uvedeni ve třetích osobách veřejnoprávní smlouvy.

Platí pouze pro území vyznačené v příloze tohoto stanoviska a to 24 měsíců ode dne jeho vydání.

Stanovisko bylo vygenerováno na základě vaší žádosti automaticky.

V případě dotčení pozemku v majetku společnosti GasNet, s.r.o. je třeba dále projednat smluvní vztah k tomuto pozemku. Kontakt na projednání naleznete na adrese www.gasnet.cz/cs/kontaktni-system/, činnost "Smluvní vztahy - pozemky a budovy plynárenských zařízení", případně na Zákaznické lince GasNet 555 90 10 10.

GasNet Služby, s.r.o.

Plynárenská 499/1 · Zábřovice · 602 00 Brno · T 555 90 10 10 · www.gasnet.cz

IČ: 27935311 · DIČ: CZ27935311

Zápis do obchodního rejstříku: Krajský soud v Brně, sp. zn. C 57165, dne 26. 7. 2007

Certificate of incorporation: Regional Court in Brno, ref. number C 57165, on 26th July 2007

Zákaznická linka GasNet 555 90 10 10, info@gasnet.cz, www.gasnet.cz

Za správnost a úplnost dokumentace předložené s žádostí včetně jejího souladu s platnými předpisy plně zodpovídá její zpracovatel. Stanovisko nenahrazuje případná další stanoviska k jiným částem stavby.

V případě další korespondence nebo jednání (např. změna stavby) uvádějte naši značku - 5002414464 a datum tohoto stanoviska. Kontakty jsou k dispozici na <https://www.gasnet.cz/cs/kontaktni-system/>.

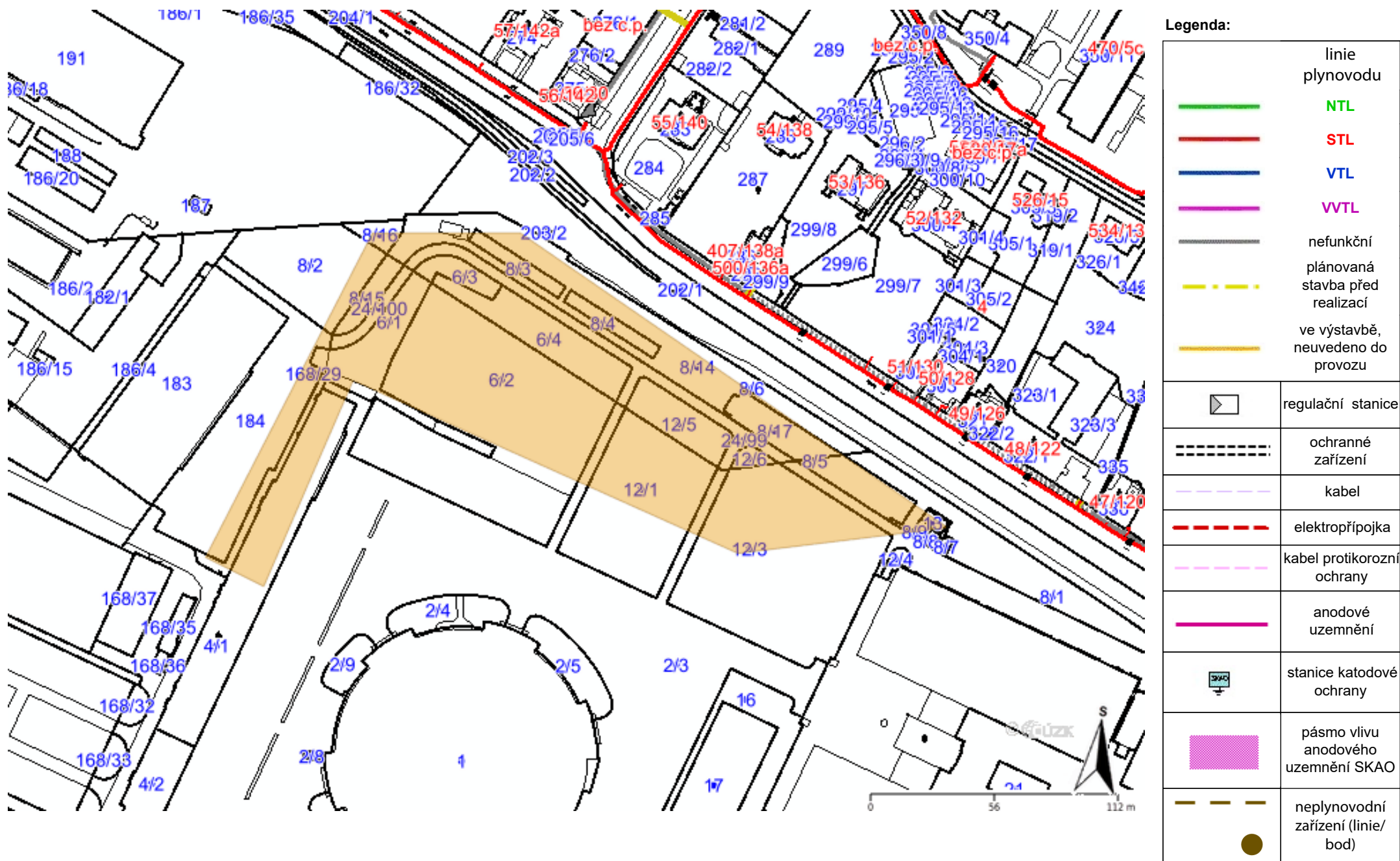
A handwritten signature in purple ink, appearing to read 'Kápička', is placed over a faint, light blue rectangular grid background.

GasNet, s.r.o.
zastoupená společností GasNet Služby, s.r.o., IČ 27935311
Jaroslav Kápička
Vedoucí zpracování externích požadavků
Odbor zpracování externích požadavků

Přílohy: Orientační zakres plynárenského zařízení

Příloha: Orientační zakres plynárenského zařízení. Tato příloha je nedílnou součástí stanoviska č. 5002414464 ze dne 30.06.2021.

Provozovatel DS: GasNet, s.r.o.; Stavebník: Dopravní podnik města Brna, a.s., Hlinky 64/151, 60300 Brno. K.ú.: Pisárky.





Vyřizuje: Dundáček Petr

E-mail: petr.dundacek@t-mobile.cz

PK OSSENDORF s.r.o.
Ing. Vladimír Bielko
Tomešova 503/1
60200 Brno

Naše značka: **E34155/21**

V Praze dne: **30.6.2021**

Vyjádření a stanovení podmínek pro udělení souhlasu s umístěním stavby v ochranném pásmu sítě technické infrastruktury (TI) společnosti T-Mobile Czech Republic a.s.

Vydané podle § 101 ZÁKONA Č. 127/2005 Sb., o elektronických komunikacích a o změně některých souvisejících zákonů (zákon o elektronických komunikacích – dále jen ZEK), ve znění pozdějších předpisů a §161 zákona č. 183/2006 Sb., o územním plánování a stavebním řádu (stavební zákon) či dle dalších příslušných právních předpisů

Věc: Vozovna Pisárky, etapa III. - vratná tramvajová smyčka související stavby komunikací, ploch a zařízení sloužících k obsluze budo

Stupeň: Sloučené územní a stavební řízení

Na základě předložených projektových podkladů dáváme **souhlasné stanovisko k vydání Územního souhlasu / rozhodnutí (Stavebního povolení) a následně souhlas s realizací stavby.**

Dle předložených dokladů nedojde ke kolizi s technickou infrastrukturou společnosti **T-Mobile Czech Republic a.s.**

Toto stanovisko má platnost 1 rok a nelze prodloužit. Po uplynutí platnosti zadejte žádost o nové stanovisko na: <https://ochranasiti.t-mobile.cz/vyjadreni/>

T-Mobile
T-Mobile Czech Republic a.s.
Tomáčkova 2144/1
148 00 Praha 4
IČ 649 49 681, DIČ CZ64949681

.....
Ochrana sítí
Technologický úsek

V další komunikaci nebo požadavku doplňujících dotazů, uvádějte do „Předmětu“ e-mailu vždy číslo jednací.

Příloha č. 1

Rekapitulace žádosti o vyjádření k existenci sítě elektronických komunikací

Číslo žádosti: **E34155/21**

Název stavby /akce: **Vozovna Pisárky, etapa III. - vratná tramvajová smyčka související stavby komunikací, ploch a zařízení sloužících k obsluze budo**

Datum podání žádosti: **30.6.2021**

Důvod žádosti: **Sloučené územní a stavební řízení**

Popis jiného důvodu žádosti:

Poznámka: **Předmětná dokumentace stavby řeší úsek přístupu pěších z přestupního uzlu tramvajové, trolejbusové a autobusové zastávky Lipová k plánované stavbě MULTIFUNKČNÍHO SPORTOVNÍHO A KULTURNÍHO PAVILONU (ARENA BRNO). Současně zajišťuje přístup k plánované stanici Lipová, která navazuje na stavbu LANOVÁ DRÁHA PISÁRKY-KAMPUS.**

Žadatel

Firma / organizace: **PK OSSENDORF s.r.o.**

IČ: **25564901**

DIČ:

Kontaktní osoba: **Ing. Vladimír Bielko**

Adresa: **Tomešova 503/1**

Město / obec: **Brno**

PSČ: **60200**

Stát:

E-mail: **bielko@pk-ossendorf.cz**

Telefonní číslo: **734177865**

Stavebník

Firma / organizace: **Dopravní podnik města Brna, a.s.**

Kontaktní osoba: **Mgr. Andrea Chýlová**

Adresa: **Hlinky 64/151**

Město / obec: **Brno**

PSČ: **60300**

Stát:

E-mail: **achylova@dpm b.cz**

Telefonní číslo: **543171524**

Stavba

Výška nad terénem (metry): **5 m**

Projektant: **PK OSSENDORF s.r.o.**

Druh stavby: **Dopravní infrastruktura - podchod, podjezd, most**

Hodnota projektu: **132 mil. Kč**

Měsíc zahájení stavby: **03/2022**

Měsíc ukončení stavby: **12/2022**

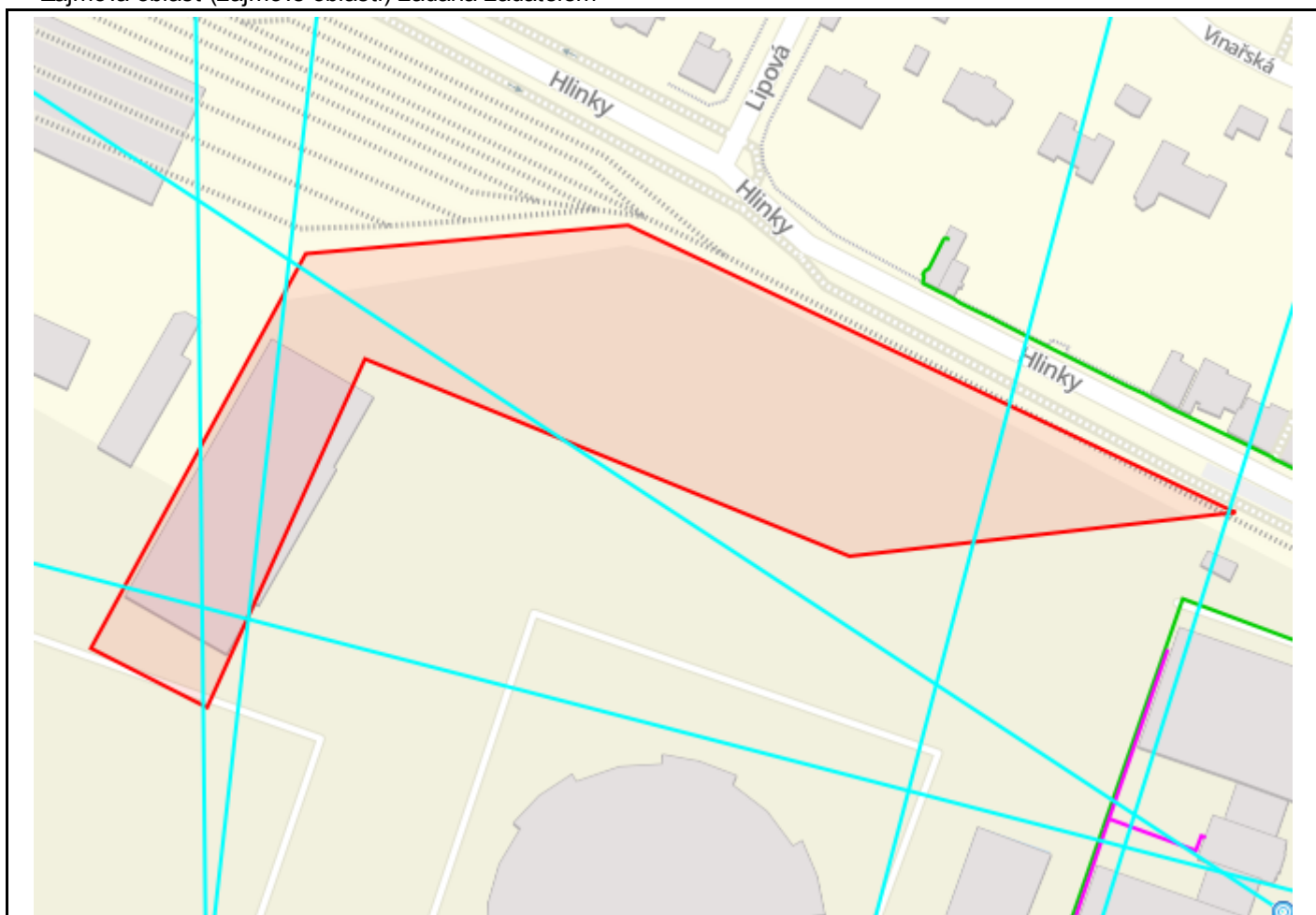
Odeslání stanoviska

E-mail: **bielko@pk-ossendorf.cz**

Příloha č. 2

Situační plánek

Zájmová oblast (zájmové oblasti) zadaná žadatelem



Legenda:

	Optické trasy TMCZ 1		Optické trasy TMCZ 2 a sítě PASNET		Elektro trasy NN		Základnové stanice
	Optická technologie TMCZ 1		Optická technologie TMCZ 2 a sítě PASNET		Elektro technologie NN		Základnové stanice s elektropřípojkou
	Mikrovlnné (MW) spoje						Body sítě

Druhy sítí:

	Geodeticky zaměřené		Přibližný průběh		Plánovaný průběh		Nadzemní vedení
--	---------------------	--	------------------	--	------------------	--	-----------------

Geometrie zájmové oblasti (zájmových oblastí) žádosti ve formátu WKT a souřadnicovém systému S-JTSK. Zkopírováním textu lze geometrii zobrazit v jakémkoli softwaru podporujícím formát WKT.

POLYGON((-600383.096852647 -1160983.57387476,-600521.602707377 -1160984.22789304,-600685.834211385

-1160895.81189708,-600755.189721246 -1161012.98631118,-600794.119571163 -1160987.58243009,-600702.783860336

-1160856.32532811,-600587.413935535 -1160858.65499261,-600383.096852647 -1160983.57387476))

PK Ossendorf s.r.o.
Ing. Ivana Jordánková
Tomešova 503/1
602 00 Brno

Central
European
Exhibition
Centre

BVV

Veletřhy
Brno

23/PSA/21

V Brně dne 7. 7. 2021


Věc: Vyjádření ke stavbě „Vozovna Pisárky – etapa III, vratná tramvajová smyčka – související stavby komunikací, ploch a zařízení“

K předložené dokumentaci pro územní a stavební řízení na výše uvedenou stavbu nemáme námitek.

V průběhu realizace stavby požadujeme důslednou koordinaci stavebních prací a jejich případné omezení v době konání významných veletržních akcí v areálu společnosti Veletřhy Brno a.s. Termíny těchto významných veletržních akcí v době realizace sdělí na vyžádání zástupce společnosti Veletřhy Brno a.s.

S pozdravem

Ing. Vladimír Piák
vedoucí provozu správy areálu

BVV

Veletřhy
Brno

Veletřhy Brno, a.s.
Výstaviště 1, 603 00 Brno
IČ: 25582518
36

Veletřhy Brno, a.s.
Messe Brunn
BVV Trade Fairs Brno
Výstaviště 1
CZ - 603 00 Brno

IČ: 25582518

Obchodní rejstřík:
Krajský soud v Brně,
oddíl B, vložka 3137

Tel. +420 54115 1111
Fax: +420 54115 3070
www.bvv.cz
info@bvv.cz



Octanorm Service
Partner International



International Exhibition
Statistics Union

CEFA

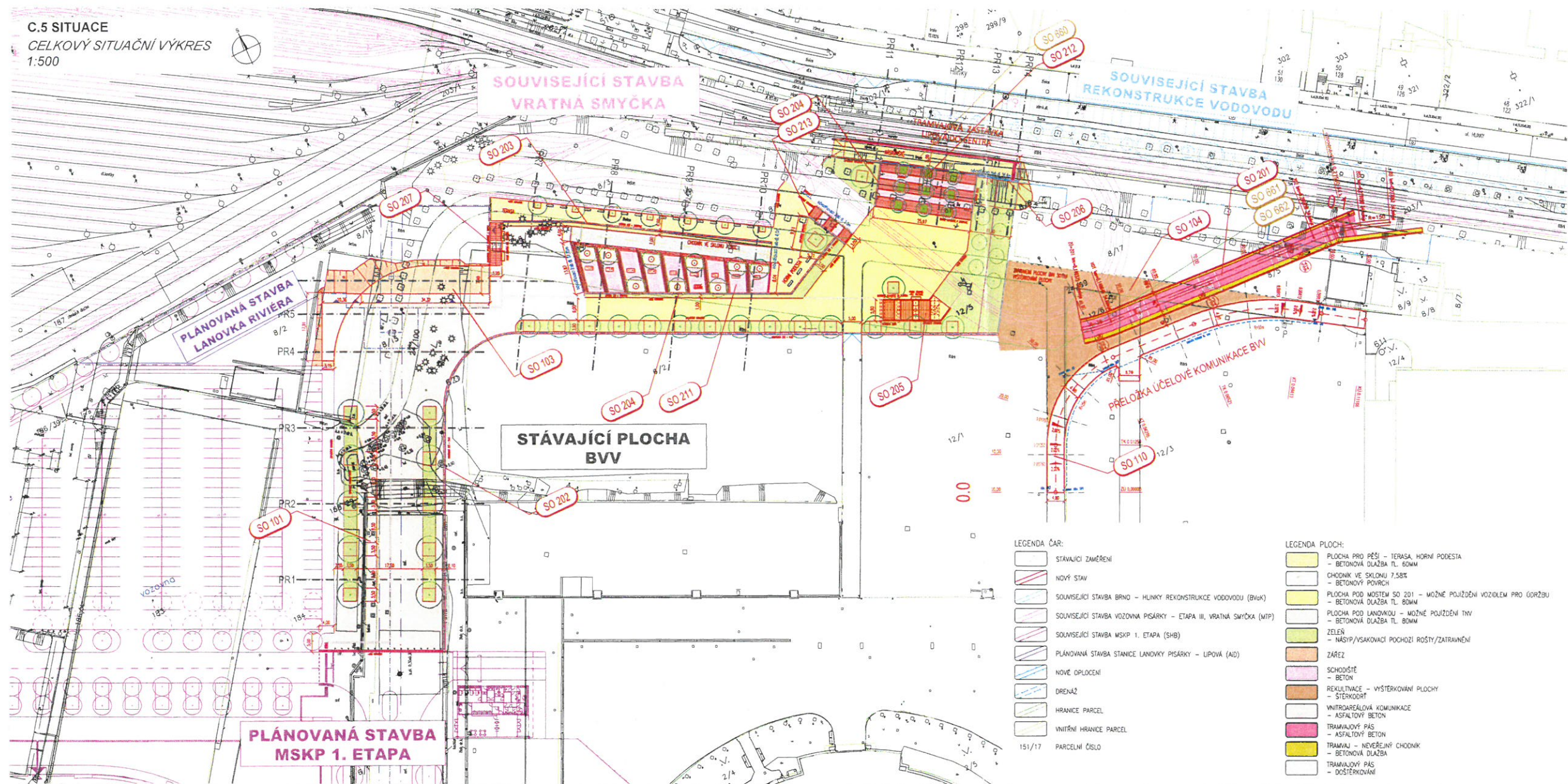
Central European Fair Alliance



Společenstvo organizátorů
veletržních a výstavních akcí
Association of Organisers
of Fairs and Exhibitions
in the Czech Republic







C		DUSP	
DOPRAVNÍ PODNIK MĚSTA BRNA, a. s.			
METROPROJEKT Praha a.s.			
PK OSSENDORF s.r.o.			
ZODP. PROJEKTANT		ZODP. DRAŽBY	
VYPRACOVAN		ZODP. DRAŽBY	
KONTROLOVAN		ZODP. DRAŽBY	
VÝKRES		ZODP. DRAŽBY	
CELKOVÝ SITUAČNÍ VÝKRES		C.5	

BVV
Veletřhy Brno
Veletřhy Brno, a.s.
Výstaviště 1, 603 00 Brno
IČ: 25582518
36

7/7 2021

PK OSSENDORF s.r.o.
Ing. Vladimír Bielko
 koordinátor
 Tomešova 503/1
 602 00 Brno

V Brně dne 2. července 2021

Vyjádření ke stavbě:

Vozovna Pisárky, etapa III. - vratná tramvajová smyčka související stavby komunikací, ploch a zařízení sloužících k obsluze budoucího Multifunkčního sportovního a kulturního pavilonu.

Předložená dokumentace stavby:

Vozovna Pisárky, etapa III. - vratná tramvajová smyčka související stavby komunikací, ploch a zařízení sloužících k obsluze budoucího Multifunkčního sportovního a kulturního pavilonu" (datum 04/2021) řeší úsek přístupu pěších z přestupního uzlu tramvajové, trolejbusové a autobusové zastávky Lipová k plánované stavbě MULTIFUNKČNÍHO SPORTOVNÍHO A KULTURNÍHO PAVILONU (ARENA BRNO). Stavby zajišťují kvalitní a kapacitní přístup k plánované úpravě (zkapacitnění) tramvajové smyčky Lipová, která navazuje na stavbu LANOVÁ DRÁHA PISÁRKY-KAMPUS.

Zástupce společnosti ARENA BRNO, a.s., souhlasí s uvedenou stavbou a nemá námitek k vydání společného povolení na stavbu: Vozovna Pisárky, etapa III. - vratná tramvajová smyčka související stavby komunikací, ploch a zařízení sloužících k obsluze budoucího Multifunkčního sportovního a kulturního pavilonu.


 Ing. Luděk Stehlík
 ředitel společnosti


**PK OSSENDORF s.r.o.****Vážený pan
Ing. Vladimír Bielko
Tomešova 503/1
602 00 Brno**Váš dopis značky / ze dne
e-mail / 07.07.2021naše značka
D024/21vyřizuje / telefon
P. Chudáček / 54317 1415odesláno v Brně dne
17.07.2021**Vyjádření k aktualizaci hlukové studie pro stavbu „Vozovna Pisárky – etapa III, vratná tramvajová smyčka“**

Vážený pane inženýre,

k Vaší žádosti ze dne 07.07.2021 týkající se výhledového počtu průjezdu tramvají vratnou smyčkou u zastávky Lipová i výhledového stavu počtů průjezdů tramvají na tramvajové trati včetně nové výjezdové koleje, která napojuje smyčku Lipová na tramvajovou trať vedoucí podél ulice Hlinky do centra pro rok 2022 Vám můžeme sdělit, že v rámci dodání podkladů pro aktualizaci hlukové studie vypracované zhotovitelem PRODOZ road s.r.o. v říjnu 2019 již byly předány počty průjezdů příslušných typů tramvají, které zahrnují kapacitní rezervu pro zvládnutí přepravy příslušného předpokládaného podílu návštěvníků akcí pořádaných Multifunkčním sportovním a kulturním pavilonem.

V hlukové studii tedy byly použity maximální možné intenzity tramvajové dopravy a nedojde tedy k jejímu navýšení.

Výjezdová kolej napojující smyčku Lipová na tramvajovou trať vedoucí do centra, včetně nově umístěné zastávky ve smyčce, budou využívány pouze v ojedinělých případech, a to pouze v krátkodobém časovém rozsahu pro odbavení posilových spojů při významných akcích konaných v areálu BVV či novém Multifunkčním pavilonu.

Na základě výše uvedeného potvrzujeme, že není třeba upravovat již předané hodnoty průjezdů použité jako podklad pro zpracování aktualizace hlukové studie v roce 2019.

S pozdravem

Dopravní podnik města Brna, a.s.
Hlinky 64/151, Pisárky, 603 00 Brno
Doručovací číslo: 65646Ing. Jan Seidl
dopravní ředitel



PK OSSENDORF s.r.o.
vážený pan
Ing. Vladimír Bielko, koordinátor
Tomešova 503/1
602 00 Brno

Váš dopis značky / ze dne
e-mail / 07.07.2021

naše značka
D024/21

vyřizuje / telefon
P. Chudáček / 54317 1415

odesláno v Brně dne
13.07.2021

Podklady pro hlukovou studii Vozovna Pisárky – etapa III, vratná tramvajová smyčka

Vážený pane inženýre,

k Vaší žádosti ze dne 07.07.2021 týkající se výhledového stavu počtu průjezdů tramvají vratnou smyčkou u zastávky Lipová i výhledového stavu počtů průjezdů tramvají na tramvajové trati v ulici Hlinky pro rok 2022 Vám můžeme sdělit, že v rámci dodání podkladů pro aktualizaci hlukové studie vypracované zhotovitelem PRODOZ road s.r.o. v říjnu roku 2019 již byly předány počty průjezdů příslušných typů tramvají, které zahrnují kapacitní rezervu pro zvládnutí přepravy příslušného předpokládaného podílu návštěvníků akcí pořádaných v plánovaném Multifunkčním kulturním pavilonu (Arena Brno) při zohlednění plánované dělby přepravy mezi IAD, autobusovou dopravu z plánovaných blízkých zastávek, tramvajovou a trolejbusovou dopravu ze zastávek Lipová i Pisárky ve směrech centrum a Bystrc a rovněž příp. lanovou dráhou do oblasti Univerzitního kampusu Bohunice.

Nová vratná smyčka bude sloužit především pro otáčení tramvajových vozů při výjezdech z vozovny Pisárky do oblasti Komína a Bystrce nebo při zátahu vozů z linek z oblasti Komína a Bystrce do vozovny Pisárky. Pouze v ojedinělých případech nepravidelného charakteru bude smyčka a v ní umístěná zastávka využívána pro odbavení posilových spojů při významných akcích v areálu BVV či nového Multifunkčního pavilonu.

Z výše uvedených důvodů potvrzujeme, že není třeba nijak upravovat již předané hodnoty průjezdů použité jako podklad pro zpracování aktualizace hlukové studie v roce 2019.

S pozdravem

Dopravní podnik města Brna, a.s.
Hlinky 64/151, Pisárky, 603 00 Brno
Doručovací číslo: 65646

Ing. Jan Seidl
dopravní ředitel